

# Baléares : île de Minorque

Espagne

Code voyage : ESPLP0018

Randonnée liberté • Voyage itinérant

8 jours • 7 nuits • Rien à porter • Niveau : 2 / 5



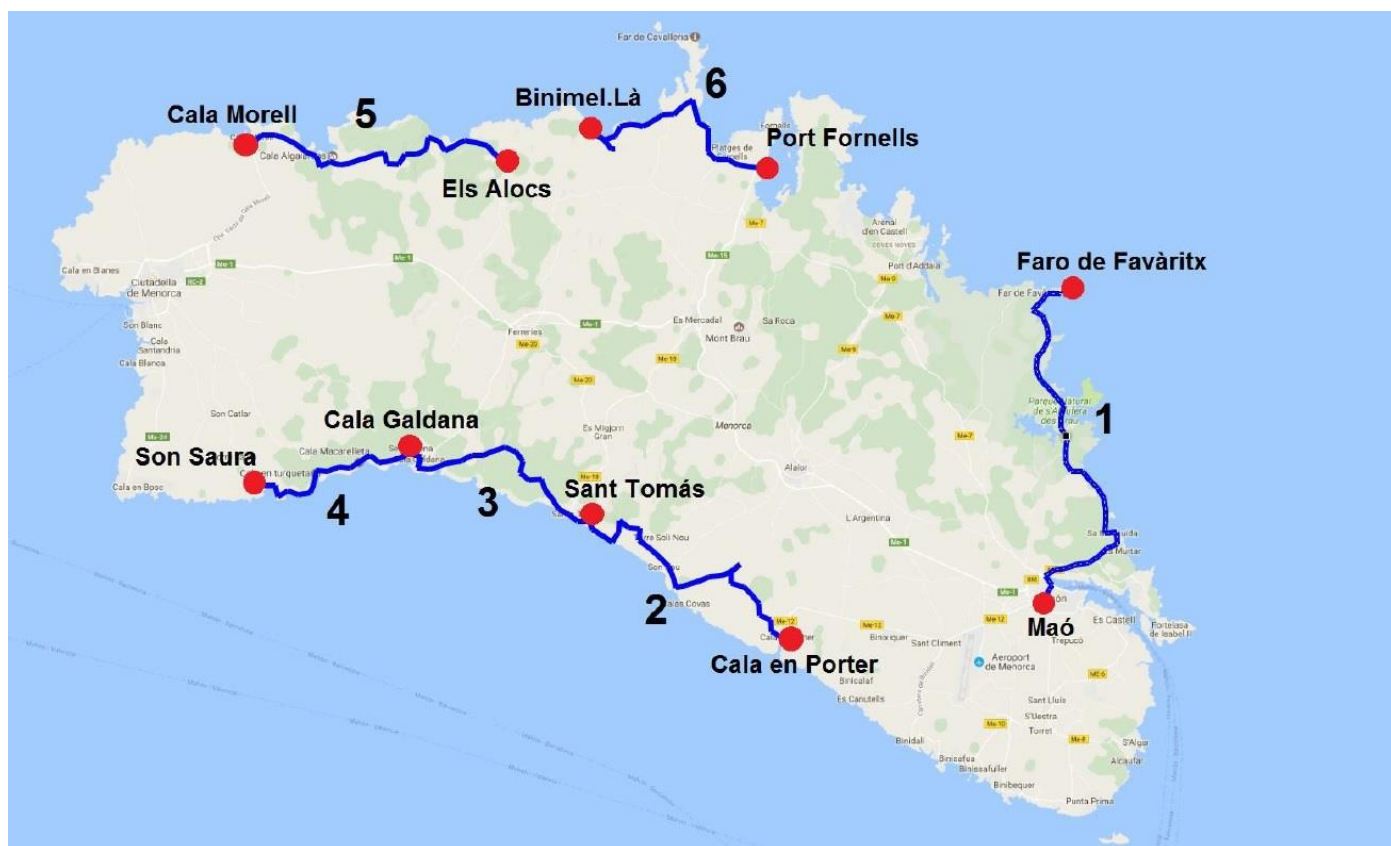
Prenez le contre-pied et découvrez les Baléares d'un autre point de vue, hors des sentiers battus. Moins connue que ses voisines Majorque et Ibiza, Minorque est l'île la plus préservée de l'archipel des Baléares, la plus nature, la plus sauvage. Intime et pleine de charme, partez à la rencontre de ce joyau méditerranéen, riche d'une nature exceptionnelle et endémique, de petites criques confidentielles aux eaux limpides, de villages marqués par l'Histoire, sur des chemins splendides et rugueux au pas de l'homme.

## Points forts

- La découverte de l'île la plus préservée de l'archipel des Baléares
- Des paysages exceptionnels entre criques intimes et villages authentiques
- Une sélection d'hébergements de qualité

Le Village 38112 Autrans-Méaudre en Vercors • Tél. : +33 (0) 4 76 95 23 00 • Fax : +33 (0) 4 76 95 24 78  
Site internet : [www.grandangle.fr](http://www.grandangle.fr) • Blog : [blog.grandangle.fr](http://blog.grandangle.fr) • E-mail : [info@grandangle.fr](mailto:info@grandangle.fr)

# EN BREF



Ce voyage vous permettra de découvrir différents paysages : des superbes plages et des criques à l'eau cristalline qui parsèment la côte de Minorque, déclarée Réserve de la Biosphère en 1993. Sur la côte Nord vous pourrez découvrir les formations rocheuses, les plages de dunes et les paysages abrupts, tandis qu'au Sud, vous découvrirez des criques aux eaux cristallines aux bleus infinis...

# PROGRAMME

---

## J1 • Arrivée à Mahon

Arrivée à l'aéroport de Mahon et transfert (à votre charge) jusqu'à votre hôtel à Mahon où vous passez votre première nuit. En fonction de votre heure d'arrivée vous aurez le temps de visiter la ville.

**Nuit en hôtel à Mahon.**

## J2 • Phare de Favaritx - Es Grau - Mahon

Transfert au Phare de Favaritx. Cette étape se déroule entièrement dans le Parc naturel de s'Albufera d'Es Grau, le cœur de la réserve de la biosphère. Vous débutez la journée par l'impressionnant paysage lunaire du phare d'où vous pourrez admirer des points de vue spectaculaires sur les criques. Le chemin vous emmène vers la plage d'en Tortuga où vous pourrez vous rafraîchir. Vous prenez ensuite un chemin qui s'engouffre dans un paysage végétal typique de la campagne minorquine : les champs de culture sont délimités par des « paretts seques », des murs en pierres sèches, typiques de la région. Après la crique de Sa Torreta, le chemin est vallonné, passant par des plages de sable et de fantastiques systèmes dunaires. Le long du parcours, vous pourrez observer les flux migratoires des oiseaux entre l'Europe et l'Afrique. A la fin de l'itinéraire, vous franchissez le canal qui relie la lagune côtière de s'Albufera à la mer. Arrivée à Mahon pour la deuxième nuit.

*Environ 8 à 18 km.*

**Nuit en hôtel à Mahon.**

## J3 • Cala en Porter - Sant Tomas

Transfert le matin pour Cala en Porter pour rejoindre la plage de Son Bou, la plus vaste de l'île, où vous trouverez une basilique paléochrétienne et un cordon dunaire d'une importante valeur écologique. Vous regagnez ensuite l'intérieur des terres et les champs de culture du Prat de Son Bou ou la lagune de Ses Canessies avant de rejoindre Sant Tomas (une des plus belles plages de l'île !).

*Environ 16,5 km.*

**Nuit en hôtel à Sant Tomas.**

## J4 • Sant Tomas - Cala Galdana

Vous partez de l'hôtel pour traverser la plage de Sant Tomas et Sant Adeodat en direction de la plage de Binigaus. Au début de votre randonnée vous pourrez visiter la grotte d'Es Coloms. Vous traversez les ravins de Trebalúger et de Binigaus, les champs de culture d'Es Calafats et vous rejoindrez la crique idyllique de Cala Mitjana, une des plus belles de l'île. Vous continuerez jusqu'à la Cala Mitjaneta et Cala Galdana. Au ravin d'Algendar de Cala Galdana, vous pourrez observer la diversité de l'avifaune et explorer les grottes et les cavernes.

*Environ 12 km.*

**Nuit en hôtel à Cala Galdana.**



### J5 • Cala Galdana - Plage de Son Saura

C'est une des journées les plus spectaculaires du séjour, vous traversez des criques aux eaux turquoise. Vous commencez à Cala Galdana pour arriver ensuite à Cala Macarella et Macarelleta, où de nombreuses espèces aquatiques cohabitent au milieu des roseaux de Santa Anna. Entre les bois d'oliviers sauvages et les maquis de genévrier de Phénicie, vous arriverez à la crique paradisiaque de Cala en Turqueta. Tout au long de l'itinéraire, vous passerez par des zones protégées où les zones rocheuses entrecoupées par des ravins et leurs criques. Avant d'arriver à Son Saura, prenez le temps pour vous détendre à Cala Talaier, un vrai paradis. Transfert de Son Saura à l'hôtel de Ciutadella.

*Environ 10 km.*

**Nuit en hôtel à Ciutadella.**

### J6 • Cala Morell - Els Alocs

Transfert au point de départ de la randonnée, à Cala Morell, une des plus belles criques de Minorque. Vous traversez le littoral rocailleux de de l'île, vous pourrez apercevoir des rapaces en rase-mottes, et des moutons en train de paître. Vous croiserez des hypogées, des citernes souterraines et une croix en souvenir du naufrage du général Chanzy. Le système dunaire d'Alforí de la plage d'El Pilar présente une végétation endémique très dense. À Pla de Mar, vous découvrirez une mine et une étendue rocailleuse. Au cours de la randonnée, vous traverserez des zones boisées peuplées d'oiseaux forestiers et de mammifères. Aux alentours, des rochers hébergent des rapaces, comme c'est le cas pour la Muntanya Mala. Vous continuerez ensuite jusqu'à la plage d'Els Alocs. Transfert d'Els Alocs à Port Fornells.

*Environ 16,5 km.*

**Nuit en hôtel à Port Fornells.**

### J7 • Binimel Là – Port Fornells

Aujourd'hui la randonnée passe par un des endroits les mieux conservés et un des plus sauvages de Minorque. Vous rejoignez la plage de Binimel-là et Cavalleria et Tirant. Vous passerez par les plages de Fornells et vous arriverez à Port Fornells où vous pourrez admirer la basilique paléochrétienne du VIe siècle d'Es Cap des Port et le parc naturel de Ses Salines.

*Environ 15 km ou 22 km (en allant jusqu'au phare de Cavalleria).*

**Nuit en hôtel à Port Fornells.**

### J8 • Fin du séjour

Fin du séjour après le petit-déjeuner. Transfert vers l'aéroport de Mahon (à votre charge).

### Itinéraire

Nous pouvons être amenés à modifier l'itinéraire indiqué : soit au niveau de l'organisation (problème de surcharge des hébergements, modification de l'état du terrain, éboulements, sentiers dégradés, etc.). Ces modifications sont toujours faites dans votre intérêt, pour votre sécurité et pour un meilleur confort !

# QUELQUES PRÉCISIONS

---

*Attention ! Toutes les informations données, et qui ne correspondent pas à des prestations comprises dans le prix, doivent être vérifiées et n'engagent pas la responsabilité de Grand Angle.*

## Niveau 2 / 5

Moyen. Il faut aimer la marche et être en bonne forme physique. 3 à 6 h de marche par jour. Les chemins sont parfois caillouteux. Pas de difficulté technique, il faut être en bonne forme physique. Séjour accessible aux enfants à partir de 12 ans.

## Transport des bagages

Rien à porter : vous ne portez qu'un petit sac à dos avec le pique-nique et vos affaires de la journée. Vous retrouvez vos bagages tous les soirs à l'étape.

## Transferts

Transferts compris : les transferts de et vers les randonnées, comme décrit dans le programme.

## Groupe

A partir de 2 personnes.

## Durée

8 jours, 7 nuits, 6 jours de randonnée.

## Période de départ

A votre convenance, d'avril à mi-juin et de mi-septembre à début novembre.

## Dossier de voyage

Un dossier de voyage vous sera remis, comprenant entre autres les cartes détaillées, GPS avec tracés intégrés (sur place) et liste des hébergements. Vous recevrez votre dossier au premier hébergement. Vous n'avez pas de guide pour ce séjour. Vous serez accueillis par notre représentant (il parle un peu français et anglais) lors de votre arrivée, il sera à votre disposition pour vous présenter le séjour et répondre à vos questions.

## Confort

### ► Hébergement

Hôtels 2\*, 3 \* à 4\*, hôtels de charme confortables avec parfois une piscine. Hébergement en chambre de 2. Possibilité de single sur demande, en fonction des disponibilités.

### ► Restauration

Petit-déjeuner compris. Pour le repas de midi, vous avez la possibilité de commander un pique-nique à l'hôtel, de vous approvisionner à l'étape, ou de vous restaurer en chemin dans une auberge typique. Possibilité de prendre l'option ½ pension (7 dîners, boissons non comprises). Merci de nous préciser à l'inscription toute allergie alimentaire ou régime spécial ; nous ferons au mieux pour adapter vos repas.

## Rendez-vous / Dispersion

### ► Rendez-vous

Le J1 à votre hôtel à Mahon.

### ► Dispersion

Le J8 après le petit-déjeuner à votre hôtel à Port Fornells.

## Votre budget

### ► Les prix comprennent

- l'hébergement pour 7 nuits en chambre de deux
- les petits-déjeuners
- l'accueil sur place
- le dossier de voyage avec GPS
- les transferts tels que prévus au programme
- le transport des bagages
- l'assistance téléphonique pendant le séjour

### ► Les prix ne comprennent pas

- l'acheminement
- les boissons
- les déjeuners et dîners
- les transferts non compris
- les visites de sites
- les dépenses personnelles
- les éventuelles taxes de séjour à régler sur place
- les frais d'inscription
- les assurances
- tout ce qui n'est pas indiqué dans « Les prix comprennent »

### ► Options, suppléments et réductions

- supplément chambre individuelle
- option demi-pension
- transfert de l'aéroport de Mahon à l'hôtel à Mahon
- transfert de Port Fornells à l'aéroport de Mahon

## Assurances

**Vous pouvez souscrire, par l'intermédiaire de GRAND ANGLE, une assistance rapatriement, une assurance annulation seule, une assurance multirisque ou une assurance complémentaire CB : assurances facultatives.**

**1/ L'assistance rapatriement, contrat n°4310** comprend les frais de recherche et de secours, une assurance "frais médicaux" et une assistance rapatriement

**2/ L'assurance annulation + interruption de séjour, contrat n°4311** vous couvre hors frais d'inscription et hors taxes aériennes.

Elle vous rembourse les frais d'annulation retenus par Grand Angle selon les conditions d'annulation générales de vente (<https://www.grandangle.fr/conditions-vente>) et/ou conditions particulières de vente de votre contrat de voyage.

**3/ L'Assurance annulation + interruption de séjour + assistance rapatriement (multirisque), contrat n°4312**

**4/ L'assurance complémentaire CB, contrat n°4313** vous est proposée pour l'achat d'un séjour avec une Carte Bancaire proposant des garanties Annulation et Assistance Rapatriement (Gold Mastercard, Visa Premier, Infinite Platinum).

Elle vous rembourse la franchise et la part des dommages excédant le montant indemnisé par votre assurance CB.

**5/ L'assurance multirisque avec extension de garanties spéciales épidémies et pandémies**, en complément du contrat multirisque n°4312 déjà existant.

Ces contrats sont souscrits pour vous auprès du groupe Assurinco. Leur tarif varie en fonction du type d'assurance choisi et du montant de votre voyage.

Se référer à notre site internet <https://www.grandangle.fr/en-pratique/etre-bien-assure>

Pour les personnes ayant leur domicile légal et fiscal hors Europe occidentale ou dans les COM, DROM, POM,

Grand Angle peut leur proposer un contrat spécifique « impatriés », contrat n°2142 offrant une garantie annulation et/ou assistance rapatriement (sur demande)

***Grand Angle n'intervient que comme intermédiaire entre vous et Assurinco.***

***Il vous appartient, en cas de sinistre, d'effectuer les démarches nécessaires auprès de l'assurance.***

## Accès

### ► Avion

Les vols ne sont pas compris dans le prix du séjour mais nous pouvons vous les proposer sur compagnie régulière, nous consulter. Les vols pour Minorque au départ de Paris sont directs sur la compagnie Vueling. Les vols de province sont généralement via Barcelone.

Pour plus de renseignement, rendez-vous sur le site des compagnies [Vueling](#) et [Iberia](#)

### ► Ferry

Il existe des traversées en bateau vers Minorque au départ de Barcelone et Majorque. Vous trouverez les détails et les tarifs sur [le site de Balearia](#).

### ► Transferts aéroport

Les transferts de et vers l'aéroport de Mahon ne sont pas compris mais nous pouvons vous les proposer, nous consulter. Il existe des taxis entre l'aéroport et le centre de Mahon, comptez environ 10 minutes de trajet et 10 € de course. Vous pouvez aussi prendre un bus entre l'aéroport et la gare routière (ligne 10), le billet coûte environ 3 € / personne.

Pour le retour, Port Fornells se trouve à environ 30 minutes de route de l'aéroport, le plus simple est de prendre un taxi.

## Baignade

Un certain nombre de nos voyages se prêtent à la baignade, en cours d'étape ou en fin de journée. Ce serait dommage de ne pas en profiter. Nous soulignons cependant que vous êtes seuls juges de l'opportunité d'une baignade ; ces baignades se font donc sous votre responsabilité et à vos risques et périls.

## Photos

Vous faites de belles photos ! N'hésitez pas à nous envoyer un CD, une clé USB, un lien [Dropbox](#) ou [WeTransfer](#) de vos plus belles photos réalisées lors de votre voyage. Le fait pour vous de nous communiquer des photos implique que vous acceptez que vos photos soient utilisées à titre gracieux sur nos différents supports (catalogue, site internet, fiche technique, etc...).

## Récit de voyage

Vous souhaitez partager vos meilleurs moments du voyage et faire profiter de votre expérience la communauté de randonneurs ? Transmettez-nous votre récit et quelques photos illustrant vos propos que nous publierons pour vous sur notre [blog](#).



## Tourisme responsable

### ► Agir pour un Tourisme Responsable - label ATR

Grand Angle est un membre actif de l'association ATR « Agir pour un Tourisme Responsable », dont la conformité avec le label a été vérifiée par Ecocert Environnement.

Les valeurs communes du label, partagées par tous ses membres, sont représentées par : la transparence (entre le client et l'agence de voyage), le partenariat (entre les prestataires locaux et l'agence de voyage) et la cohérence (synonyme de bonne communication au sein de l'équipe de l'agence de voyage).

Être membre d'ATR nous engage à :

- Promouvoir un tourisme de qualité
- Respecter l'environnement, le patrimoine et les populations locales
- Sensibiliser les voyageurs aux coutumes locales
- Informer les voyageurs en toute transparence sur leurs conditions de voyage

Pour plus d'information sur [l'association ATR](#).

Pour préparer au mieux votre voyage, nous vous invitons à prendre connaissance de la [charte éthique du voyageur](#).

### ► La Charte Européenne du Tourisme Durable dans les Espaces Protégés

En 2014, Grand Angle a été l'un des premiers tours opérateurs à être certifié au titre de la Charte Européenne du Tourisme Durable, créée et développée par Europarc, la Fédération des espaces protégés européens, regroupant Parcs Naturels Régionaux, Parcs Nationaux et réserves naturelles.

La Charte Européenne a pour vocation de développer sur des espaces protégés un tourisme de qualité, durable et responsable, dans le respect de l'homme et de son environnement. Être certifié au titre de la CETD est une reconnaissance de notre engagement dans le tourisme et le développement durables ancrés sur les territoires, sur les plans économique, social et environnemental.

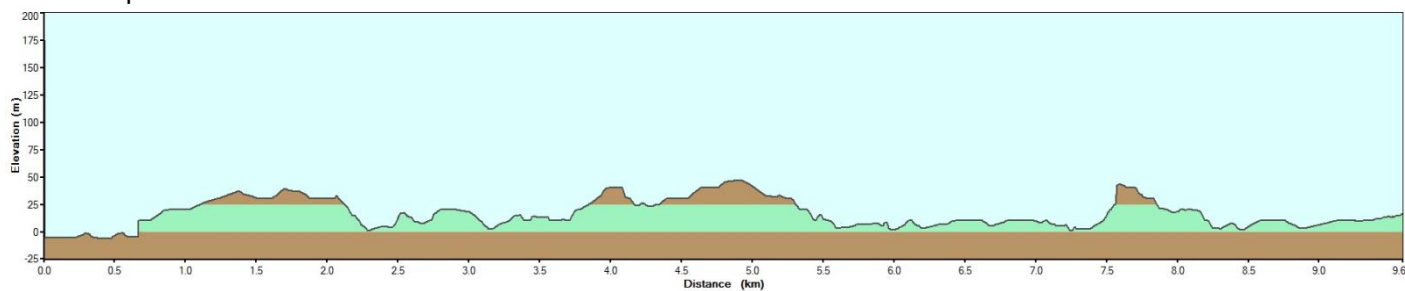
La certification est une attestation de la confiance que portent les Parcs à notre entreprise et à sa démarche.

Le partenaire de Grand Angle dans cette certification est le [Parc Naturel Régional du Vercors](#).

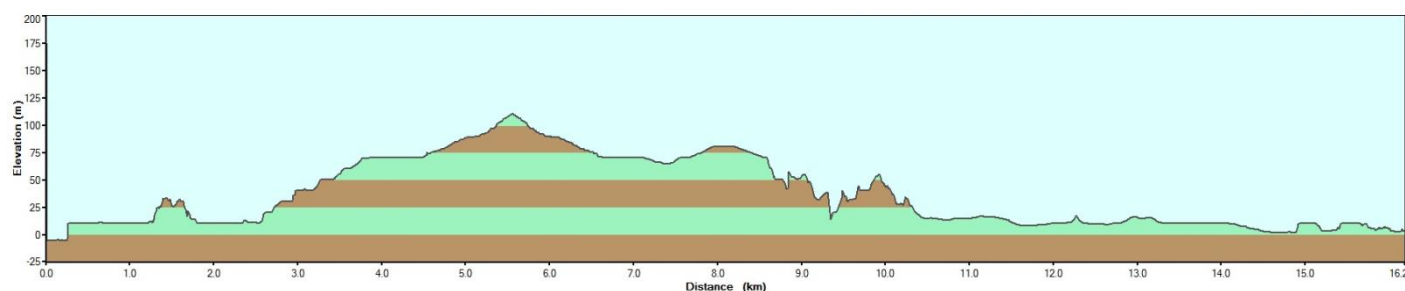
En savoir plus sur la [Charte Européenne de Tourisme Durable](#).

# PROFIL DES ETAPES

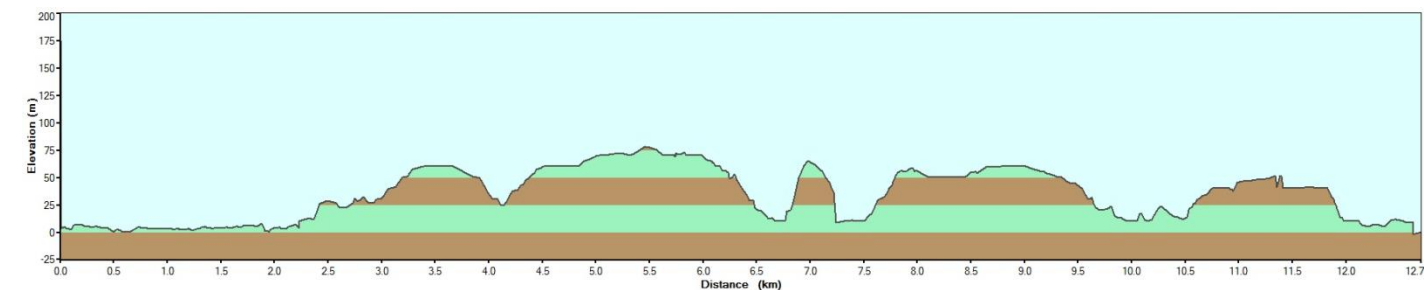
Etape 1 : Phare de Favaritx – Es Grau



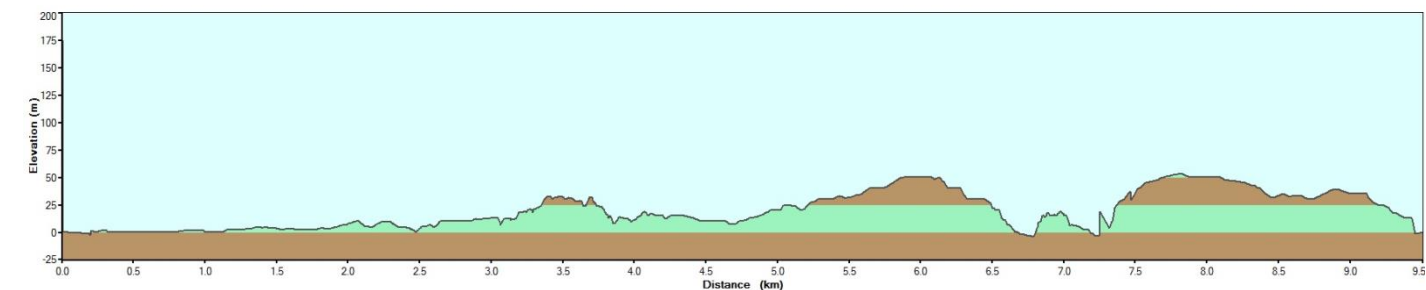
Etape 2 – Cala en Porter – Sant Tomas



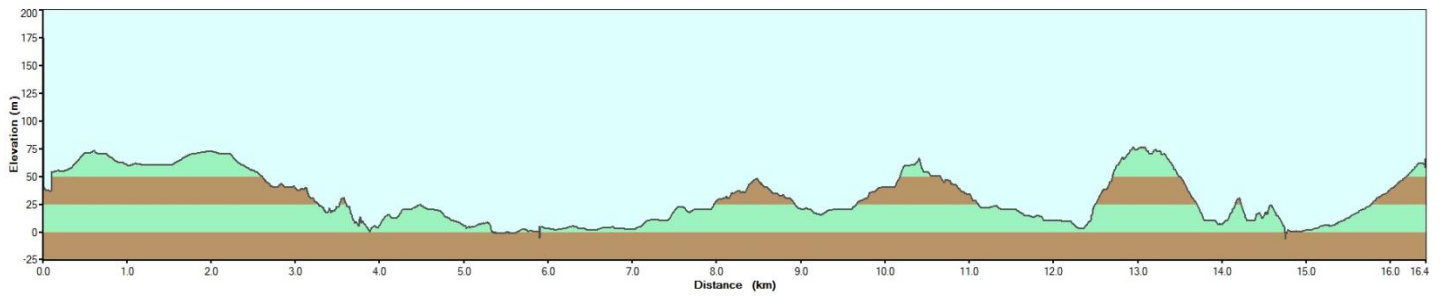
Etape 3 – Sant Tomas – Cala Galdana



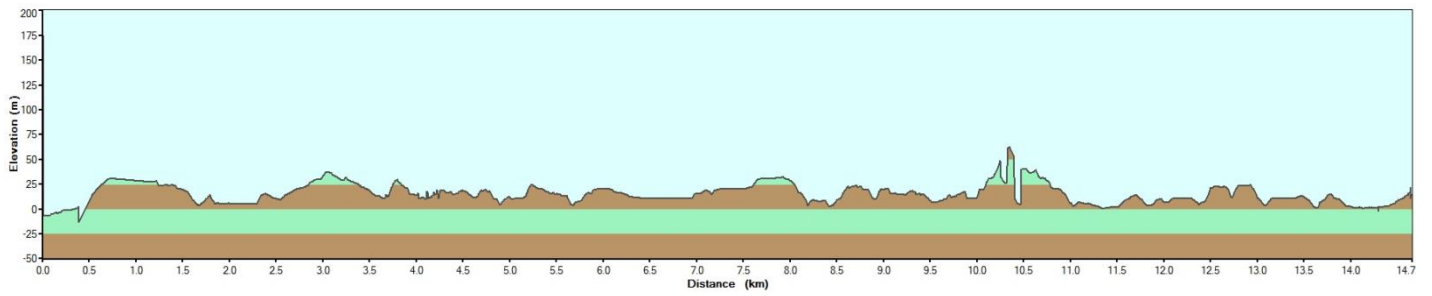
Etape 4 : Cala Galdana – Plage de Son Saura



## Etape 5 : Cala Morell – Els Alocs



## Etape 6 : Port Fornells en boucle



# À EMPORTER DANS VOS BAGAGES

---

## Pour transporter vos affaires

- Un petit sac à dos confortable de 30 à 40 L avec ceinture ventrale pour porter vos affaires personnelles et le pique-nique durant la journée
- Un bagage suiveur : un sac à dos, un sac de voyage en bon état, ou une valise pas trop encombrante. Un seul bagage par personne ; limité à 20kg

## Pour randonner

- Des chaussures de montagne tenant la cheville avec une bonne semelle crantée, présentant un contrefort et une bonne imperméabilité
- Des chaussettes confortables « spécial randonnée »
- Une fourrure polaire
- Un pantalon confortable pour la marche (matière technique séchant rapidement)
- Shorts, tee-shirts et sous-vêtements techniques (matière séchant rapidement)
- Une chemise à manches longues (matière technique séchant rapidement)
- Bâtons de marche (télescopiques), très importants pour faciliter la marche

Nota : les vêtements techniques synthétiques sont très performants. De nouveaux vêtements en laine de mérinos sont aussi apparus ; ils sont très performants et agréables à porter, et présentent l'avantage de ne pas développer les odeurs de transpiration ! (marque Icebreaker, Ruka, etc...).  
D'une manière générale, proscrire le coton, qui refroidit lorsqu'il est mouillé.

## Pour le pique-nique du midi

- Bol, boîte ou assiette en plastique
- Couverts (cuillère, fourchette, couteau)
- Gourde d'un 1,5 à 2L minimum (obligatoire)

## Contre le soleil et la pluie

- Crème solaire (haute protection) et lunettes de soleil
- Chapeau, casquette ou bob
- Une cape de pluie ou un « Goretex » et éventuellement un pantalon Goretex

## Après l'effort

- Une paire de tennis style jogging pour le soir
- Vêtements de rechange et linge personnel
- Trousse et serviette de toilette (mini)
- Un maillot de bain
- Une mini-pharmacie : médicaments personnels, masques, gel hydroalcoolique, élastoplaste, biogaze ou « 2ème peau », gaze, désinfectant, arnica en granules et aspirine en cas de petits bobos ... (tout un programme ! mais rassurez-vous, la pharmacie revient souvent intacte de votre semaine de randonnée)

Cette liste est donnée à titre indicatif, elle doit être adaptée en fonction de la saison.

# INFORMATIONS PRATIQUES

---

## Le pays

Pays : Espagne

Archipel : Baléares

Point culminant : El Toro (358m)

Plus grande ville : Port Mahon

Population : 92 348 habitants

## Formalités

Les voyageurs se rendant en Espagne, mineurs inclus, doivent être en possession d'une carte nationale d'identité ou d'un passeport (ressortissants de l'UE). Pour connaître les conditions d'accès, consulter le site du [Ministère des Affaires Etrangères](#).

## Santé

Se munir de la carte européenne d'assurance maladie, à demander à votre caisse d'assurance maladie au moins 15 jours avant le départ. Les conditions sanitaires sont analogues à celles de la France.

## Téléphone

Indicatif téléphonique : + 34.

## Décalage horaire

Il n'y a pas de décalage horaire entre la France et Minorque.

## Climat

La plus petite des îles de l'archipel des Baléares, Minorque, située au nord de Majorque, ne connaît pas la même affluence touristique qu'Ibiza. Pourtant, cette destination est parfaite pour les personnes en quête de tranquillité. Elle jouit en effet, d'un climat méditerranéen qui favorise des conditions climatiques presque parfaites au fil des quatre saisons qui se succèdent tout au long de l'année. Si les étés sont chauds et secs, les hivers sont doux et agréables. Quant au printemps, les journées s'imprègnent d'une atmosphère douce et chaude. L'automne et son beau soleil qui s'accompagnent d'une chaleur agréable sont parfaits pour prolonger les vacances au soleil.

## Langue

Dialecte catalan et espagnol (castillan).

## Devises

L'Euro.



## Quelques mots sur Minorque

Déclarée « Réserve mondiale de la biosphère » par l'Unesco en 1993, la deuxième île des Baléares par la taille se démarque nettement de ses voisines.

Balayée par la tramontane, Minorque déroule des paysages doucement ondulés à la terre rouge ou ocre, que griffent des chemins rocailloux tapis entre des milliers de kilomètres de murets de pierres sèches. Beaucoup mènent à des plages de carte postale, nichées au creux de criques baignées par des eaux vertes et translucides, ou à des sites préhistoriques aux rochers cyclopéens, invaincus par le temps... Plus que les autres îles, Minorque conserve un impressionnant ensemble de sites talayotiques, remontant à l'âge du bronze.

Son charme se niche aussi dans les ruelles de ses villes et villages, de Mahon, sa capitale, abritée au fond de l'une des rades les mieux protégées de Méditerranée, à la superbe Ciutadella, riche de monuments anciens. Les deux cités sont implantées aux deux extrémités de l'île, à 43 km l'une de l'autre.

La route qui les relie sépare de fait Minorque en deux : au nord des côtes abruptes, découpées et dénudées livrant à l'œil des tapis de sable rougeoyant ; au sud le Migjorn, une plaine plus verdoyante creusée de profonds ravins, au débouché desquels s'alanguit une multitude de criques turquoise. Minorque reste la grande île la moins touristique de l'archipel.

Source : [www.routard.com](http://www.routard.com)