Baléares : île de Minorque

Espagne | Code voyage : ESPLP0018

Randonnée liberté • Voyage itinérant | 8 jours • 7 nuits • Rien à porter • Niveau : 2 / 5

Prenez le contre-pied et découvrez les Baléares d'un autre point de vue, hors des sentiers battus. Moins connue que ses voisines Majorque et Ibiza, Minorque est l'île la plus préservée de l'archipel des Baléares, la plus nature, la plus sauvage. Intime et pleine de charme, partez à la rencontre de ce joyau méditerranéen, riche d'une nature exceptionnelle et endémique, de petites criques confidentielles aux eaux limpides, de villages marqués par l'Histoire, sur des chemins splendides et rugueux au pas de l'homme.

Points forts

- La découverte de l''île la plus préservée de l'archipel des Baléares
- Des paysages exceptionnels entre criques intimes et villages authentiques
- Une sélection d'hébergements de qualité

Le Village 38112 Autrans-Méaudre en Vercors • Tél. : +33 (0) 4 76 95 23 00 • Fax : +33 (0) 4 76 95 24 78
Site internet : www.grandangle.fr • Blog : blog.grandangle.fr • E-mail : info@grandangle.fr

EN BREF

Ce voyage vous permettra de découvrir différents paysages : des superbes plages et des criques à l'eau cristalline qui parsèment la côte de Minorque, déclarée Réserve de la Biosphère en 1993. Sur la côte Nord vous pourrez découvrir les formations rocheuses, les plages de dunes et les paysages abrupts, tandis qu'au Sud, vous découvrirez des criques aux eaux cristallines aux bleus infinis…

PROGRAMME

J1 • Arrivée à Mahon

Arrivée à l'aéroport de Mahon et transfert (à votre charge) jusqu'à votre hôtel à Mahon où vous passez votre première nuit. En fonction de votre heure d'arrivée vous aurez le temps de visiter la ville.
Nuit en hôtel à Mahon.

J2 • Phare de Favaritx - Es Grau - Mahon

Après le petit-déjeuner, transfert au Phare de Favaritx, point de départ de votre première randonnée. Cette étape vous fera plonger au cœur du Parc naturel de s'Albufera d'Es Grau, une réserve de biosphère époustouflante. Commencez votre journée en vous émerveillant devant le paysage lunaire du phare, offrant des panoramas à couper le souffle sur les criques environnantes. Le chemin vous guidera ensuite vers la rafraîchissante plage d'en Tortuga, avant de vous immerger dans les paysages verdoyants de la campagne minorquine, entre champs cultivés délimités par les emblématiques « parets seques » en pierres sèches. Après la crique de Sa Torreta, vous traverserez des plages de sable et des systèmes dunaires fantastiques, tout en observant les migrations d'oiseaux entre l'Europe et l'Afrique. Ce chemin vallonée vous mènera à Es Grau, où vous pouvez visiter S'Albufera. De là, vous continuerez jusqu'à la plage de Sa Mesquida, où un transfert vous conduira à Mahón (pour éviter les 4 kilomètres d'asphalte)...
Environ 17 km.
Nuit en hôtel à Mahon.

J3 • Cala en Porter - Sant Tomas

Transfert le matin pour Cala en Porter, point de départ vers la majestueuse plage de Son Bou, la plus étendue de l'île ! Explorez ce paradis côtier qui abrite une basilique paléochrétienne et un cordon dunaire d'une valeur écologique exceptionnelle. Après cette expérience balnéaire, vous regagnez ensuite l'intérieur des terres pour découvrir les champs fertiles du Prat de Son Bou et la lagune pittoresque de Ses Canessies. Votre périple se poursuit vers Sant Tomas, réputée pour être l'une des plus belles plages de l'île.
Environ 16,5 km.
Nuit en hôtel à Sant Tomas.

J4 • Sant Tomas - Cala Gladana

En partant de votre hôtel, vous traverserez la plage de Sant Tomas et Sant Adeodat en direction de la splendide plage de Binigaus. Au début de votre randonnée vous pourrez explorer la grotte d'Es Coloms. ongez dans l'authenticité des ravins de Trebalúger et de Binigaus, parcourez les champs cultivés d'Es Calafats, et atteignez les eaux turquoise de la crique paradisiaque de Cala Mitjana, une des plus belles de l'île. Puis , votre aventure se poursuit en direction de la Cala Mitjaneta et Cala Galdana. Au ravin d'Algendrar de Cala Galdana, vous pourrez observer la diversité de l'avifaune et visiter les grottes et les cavernes.
Environ 12 km.
Nuit en hôtel à Cala Galdana.

J5 • Cala Galdana - Plage de Son Saura

C'est une des journées les plus époustouflantes de votre séjour, avec une succession de criques aux eaux turquoise. De Cala Galdana, le chemin vous mène vers les paradis aquatiques de Cala Macarella et Macarelleta, où de nombreuses espèces aquatiques prospèrent parmi les roseaux de Santa Anna.
À travers les bois d'oliviers sauvages et les maquis de genévrier de Phénicie, vous atteindrez la crique idyllique de Cala en Turqueta. Tout au long de votre itinéraire, traversez des zones protégées où les formations rocheuses se mêlent aux ravins et à leurs criques pittoresques. Avant d'atteindre Son Saura, accordez-vous une pause relaxante à Cala Talaier, un véritable paradis sur terre. Votre journée se conclura par un transfert de Son Saura à votre hôtel à Ciutadella.
Environ 10 km.
Nuit en hôtel à Ciutadella.

J6 • Cala Morell – Plage de La Pilar

Transfert au point de départ de la randonnée, à Cala Morell, une des plus belles criques de Minorque. Parcourez le littoral rocailleux de l'île, où des rapaces sillonnent les cieux en rase-mottes et des moutons paissent paisiblement. Sur votre chemin, découvrez des hypogées mystérieux, des citernes souterraines et une croix commémorative du naufrage du général Chanzy. Le système dunaire d'Alforí de la plage d'El Pilar présente une végétation endémique très dense. À Pla de Mar, vous découvrirez une mine et une étendue rocailleuse, ensuite votre chemin vous conduira à travers des zones boisées abritant une variété d'oiseaux forestiers et de mammifères. Les environs regorgent de rochers qui servent de repaires à des rapaces, notamment la majestueuse Muntanya Mala. Vous continuerez ensuite jusqu'à la plage de La Pilar, où votre chauffeur vous attend pour vous transférer à Port Fornells.
Environ 15 km.
Nuit en hôtel à Port Fornells.

J7 • Binimel Là – Port Fornells – tranfert à Mahon

Aujourd'hui, vous traverserez l'une des zones les mieux préservées et les plus sauvages de Minorque. Transfert à la plage de Binimel-là pour commencer la marche qui traverse des plages de dunes comme Cala Mica, Cavalleria et Tirant. Vous passerez par les plages de Fornells et arriverez à Port Fornells où vous pourrez admirer la basilique paléochrétienne du VIe siècle du Cap des Port et la zone humide de Ses Salines. Transfert de Ses Salines à Mahón, où vous passerez la nuit.
Environ 15 km
Nuit en hôtel à Mahon.

J8 • Fin du séjour

Fin du séjour après le petit-déjeuner. Transfert vers l'aéroport de Mahon (à votre charge).

Si vous souhaitez prolonger votre séjour, n'hésitez pas à nous contacter pour demander un devis et les disponibilités.

Itinéraire

Nous pouvons être amenés à modifier l'itinéraire indiqué : soit au niveau de l'organisation (problème de surcharge des hébergements, modification de l'état du terrain, éboulements, sentiers dégradés, etc.). Ces modifications sont toujours faites dans votre intérêt, pour votre sécurité et pour un meilleur confort !

QUELQUES PRÉCISIONS

Attention ! Toutes les informations données, et qui ne correspondent pas à des prestations comprises dans le prix, doivent être vérifiées et n'engagent pas la responsabilité de Grand Angle.

Niveau 2 / 5

Facile à moyen. Il faut aimer la marche et être en bonne forme physique. 3 à 6 h de marche par jour. Les chemins sont parfois caillouteux. Pas de difficulté technique. Séjour accessible aux enfants à partir de 12 ans.

Transport des bagages

Rien à porter : vous ne portez qu'un petit sac à dos avec le pique-nique et vos affaires de la journée. Vous retrouvez vos bagages tous les soirs à l'étape.

Transferts

Transferts compris : les transferts de et vers les randonnées, comme décrit dans le programme.

Groupe

A partir de 1 personne.

Durée

8 jours, 7 nuits, 6 jours de randonnée.

Période de départ

A votre convenance, d'avril à mi-juin et de mi-septembre à mi-novembre.

Dossier de voyage

Un dossier de voyage vous sera remis, comprenant entre autres les cartes détaillées, GPS avec tracés intégrés (sur place) et liste des hébergements. Vous recevrez votre dossier au premier hébergement. Vous n'avez pas de guide pour ce séjour. Vous serez accueillis par notre représentant (il parle un peu français et anglais) lors de votre arrivée, il sera à votre disposition pour vous présenter le séjour et répondre à vos questions.

Confort

► Hébergement

Hôtels 2*, 3 * à 4*, hôtels de charme confortables avec parfois une piscine. Hébergement en chambre de 2. Possibilité de single sur demande, en fonction des disponibilités.

► Restauration

Petit-déjeuner compris. Pour le repas de midi, vous avez la possibilité de commander un pique-nique à l'hôtel, de vous approvisionner à l'étape, ou de vous restaurer en chemin dans une auberge typique. Possibilité de prendre l'option ½ pension (7 dîners, boissons non comprises). Merci de nous préciser à l'inscription toute allergie alimentaire ou régime spécial ; nous ferons au mieux pour adapter vos repas.

Rendez-vous / Dispersion

► Arrivée

Le J1 à votre hôtel à Mahon.

► Départ

Le J8 après le petit-déjeuner à votre hôtel à Mahon.

Votre budget

► Les prix comprennent

- l'hébergement pour 7 nuits en chambre de deux
- les petits-déjeuners
- l'accueil sur place
- le dossier de voyage avec GPS
- les transferts tels que prévus au programme
- le transport des bagages
- l'assistance téléphonique pendant le séjour

► Les prix ne comprennent pas

- l'acheminement
- les boissons
- les déjeuners et dîners
- les transferts non compris
- les visites de sites
- les dépenses personnelles
- les éventuelles taxes de séjour à régler sur place
- les frais d'inscription
- les assurances
- tout ce qui n'est pas indiqué dans « Les prix comprennent »

► Options, suppléments et réductions

- supplément chambre individuelle
- supplément personne voyageant seule
- option demi-pension
- transfert de l'aéroport de Mahon à l'hôtel à Mahon le J1
- transfert de Mahon à l'aéroport de Mahon le J8

Assurances

Vous pouvez souscrire, par l'intermédiaire de GRAND ANGLE, une assistance rapatriement, une assurance annulation seule, une assurance multirisque ou une assurance complémentaire CB : assurances facultatives.

1/ L'assistance rapatriement, contrat n°4310 comprend les frais de recherche et de secours, une assurance "frais médicaux" et une assistance rapatriement

2/ L'assurance annulation + interruption de séjour, contrat n°4311 vous couvre hors frais d'inscription et hors taxes aériennes.
Elle vous rembourse les frais d'annulation retenus par Grand Angle selon les conditions d'annulation générales de vente (https://www.grandangle.fr/conditions-vente) et/ou conditions particulières de vente de votre contrat de voyage.

3/ L'Assurance annulation + interruption de séjour + assistance rapatriement (multirisque), contrat n°4312

4/ L'assurance complémentaire CB, contrat n°4313 vous est proposée pour l'achat d'un séjour avec une Carte Bancaire proposant des garanties Annulation et Assistance Rapatriement (Gold Mastercard, Visa Premier, Infinite Platinium).
Elle vous rembourse la franchise et la part des dommages excédant le montant indemnisé par votre assurance CB.

5/ L'assurance multirisque avec extension de garanties spéciales épidémies et pandémies, en complément du contrat multirisque n°4312 déjà existant.

Ces contrats sont souscrits pour vous auprès du groupe Assurinco. Leur tarif varie en fonction du type d'assurance choisi et du montant de votre voyage.
Se référer à notre site internet https://www.grandangle.fr/en-pratique/etre-bien-assure

Pour les personnes ayant leur domicile légal et fiscal hors Europe occidentale ou dans les COM, DROM, POM,
Grand Angle peut leur proposer un contrat spécifique « impatriés », contrat n°2142 offrant une garantie annulation et/ou assistance rapatriement (sur demande)

Grand Angle n'intervient que comme intermédiaire entre vous et Assurinco.
Il vous appartient, en cas de sinistre, d'effectuer les démarches nécessaires auprès de l'assurance.

Accès

►Avion

Les vols ne sont pas compris dans le prix du séjour mais nous pouvons vous les proposer sur compagnie régulière, nous consulter. Les vols pour Minorque au départ de Paris sont directs sur la compagnie Vueling. Les vols de province sont généralement via Barcelone.
Pour plus de renseignement, rendez-vous sur le site des compagnies Vueling et Iberia

►Ferry

Il existe des traversées en bateau vers Minorque au départ de Barcelone et Majorque. Vous trouverez les détails et les tarifs sur le site de Balearia.

►Transferts aéroport

Les transferts de et vers l'aéroport de Mahon ne sont pas compris mais nous pouvons vous les proposer, nous consulter. Il existe des taxis entre l'aéroport et le centre de Mahon, comptez environ 10 minutes de trajet et environ 10 € de course. Vous pouvez aussi prendre un bus entre l'aéroport et la gare routière (ligne 10), le billet coûte environ 3 € / personne.

Baignade

Un certain nombre de nos voyages se prêtent à la baignade, en cours d'étape ou en fin de journée. Ce serait dommage de ne pas en profiter. Nous soulignons cependant que vous êtes seuls juges de l'opportunité d'une baignade ; ces baignades se font donc sous votre responsabilité et à vos risques et périls.

Photos

Vous faites de belles photos ! N'hésitez pas à nous envoyer un CD, une clé USB, un lien Dropbox ou WeTransfer de vos plus belles photos réalisées lors de votre voyage. Le fait pour vous de nous communiquer des photos implique que vous acceptez que vos photos soient utilisées à titre gracieux sur nos différents supports (catalogue, site internet, fiche technique, etc…).

Récit de voyage

Vous souhaitez partager vos meilleurs moments du voyage et faire profiter de votre expérience la communauté de randonneurs ? Transmettez-nous votre récit et quelques photos illustrant vos propos que nous publierons pour vous sur notre blog.

Tourisme responsable

► Agir pour un Tourisme Responsable - label ATR

Grand Angle est un membre actif de l'association ATR « Agir pour un Tourisme Responsable », dont la conformité avec le label a été vérifiée par Ecocert Environnement.

Les valeurs communes du label, partagées par tous ses membres, sont représentées par : la transparence (entre le client et l'agence de voyage), le partenariat (entre les prestataires locaux et l'agence de voyage) et la cohérence (synonyme de bonne communication au sein de l'équipe de l'agence de voyage).

Être membre d'ATR nous engage à :

- Promouvoir un tourisme de qualité
- Respecter l'environnement, le patrimoine et les populations locales
- Sensibiliser les voyageurs aux coutumes locales
- Informer les voyageurs en toute transparence sur leurs conditions de voyage

Pour plus d'information sur l'association ATR.

Pour préparer au mieux votre voyage, nous vous invitons à prendre connaissance de la charte éthique du voyageur.

► La Charte Européenne du Tourisme Durable dans les Espaces Protégés

En 2014, Grand Angle a été l'un des premiers tours opérateurs à être certifié au titre de la Charte Européenne du Tourisme Durable, créée et développée par Europarc, la Fédération des espaces protégés européens, regroupant Parcs Naturels Régionaux, Parcs Nationaux et réserves naturelles.

La Charte Européenne a pour vocation de développer sur des espaces protégés un tourisme de qualité, durable et responsable, dans le respect de l'homme et de son environnement. Etre certifié au titre de la CETD est une reconnaissance de notre engagement dans le tourisme et le développement durables ancrés sur les territoires, sur les plans économique, social et environnemental.

La certification est une attestation de la confiance que portent les Parcs à notre entreprise et à sa démarche.

Le partenaire de Grand Angle dans cette certification est le Parc Naturel Régional du Vercors.

En savoir plus sur la Charte Européenne de Tourisme Durable.

PROFIL DES ETAPES

Etape 1 : Phare de Favaritx – Es Grau

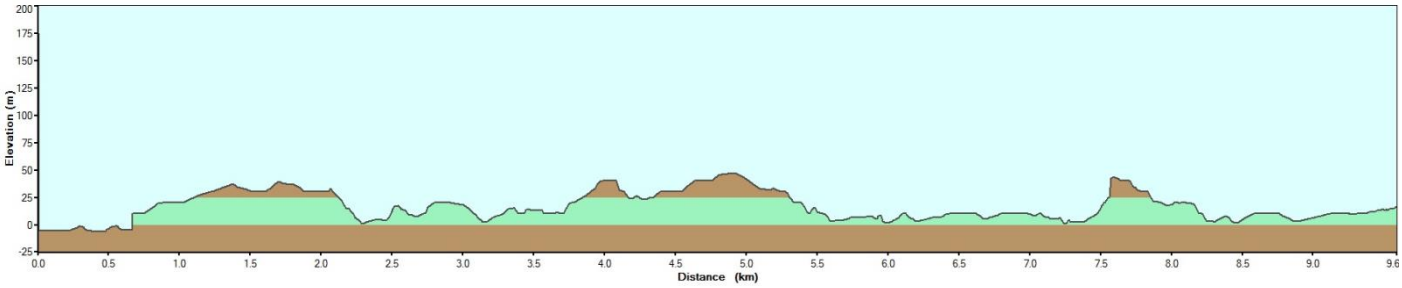

Etape 2 – Cala en Porter – Sant Tomas

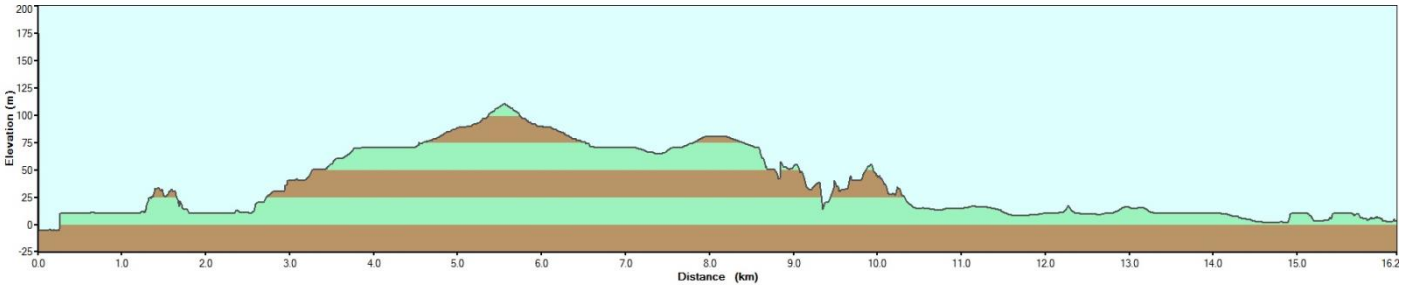

Etape 3 – Sant Tomas – Cala Galdana

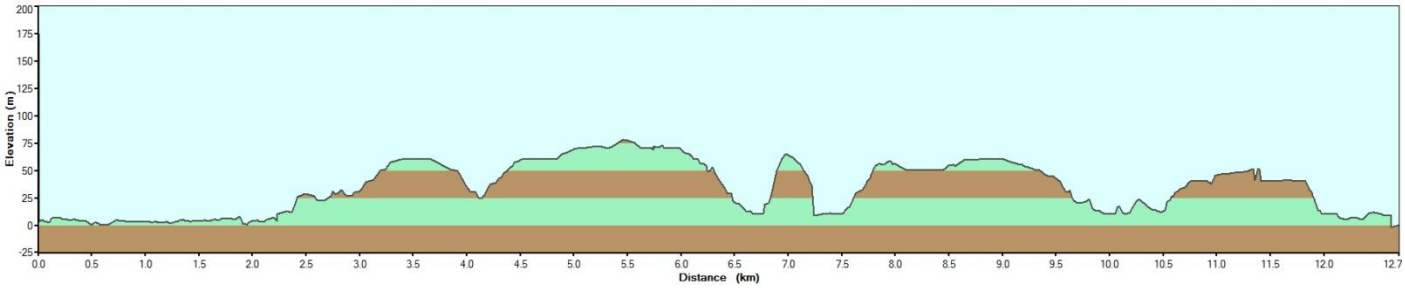

Etape 4 : Cala Galdana – Plage de Son Saura

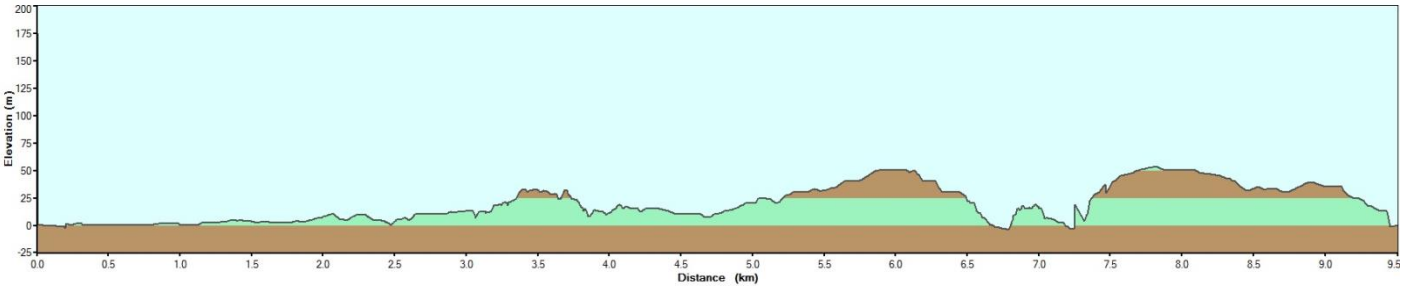

Etape 5 : Cala Morell – Plage La Pilar

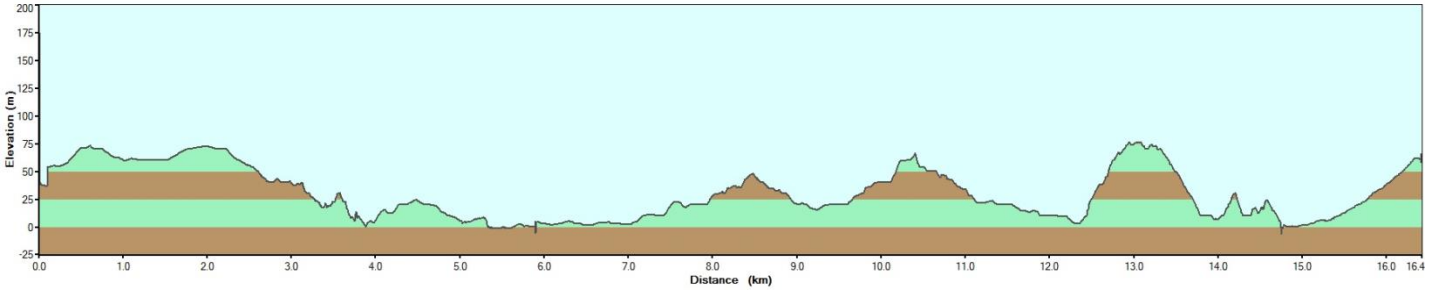

Etape 6 : Port Fornells - Binimel·là

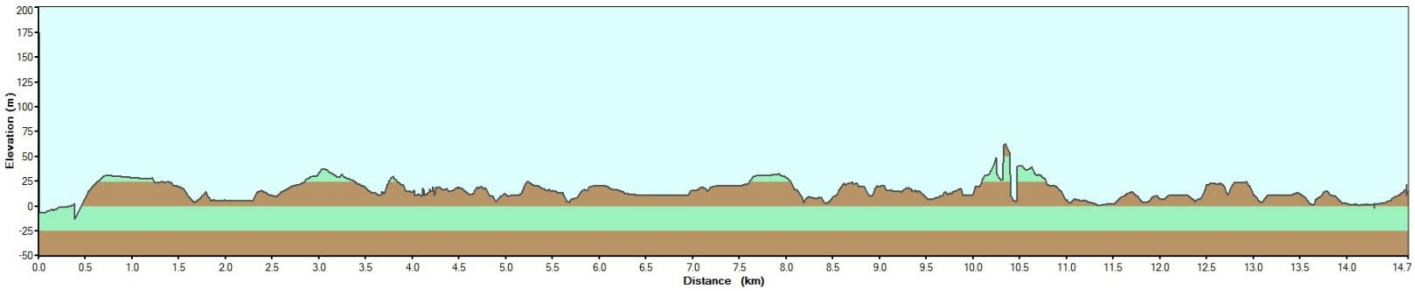

À EMPORTER DANS VOS BAGAGES

Pour transporter vos affaires

- Un petit sac à dos confortable de 30 à 40 L avec ceinture ventrale pour porter vos affaires personnelles et le pique-nique durant la journée
- Un bagage suiveur : un sac à dos, un sac de voyage en bon état, ou une valise pas trop encombrante. Un seul bagage par personne ; limité à 20kg

Pour randonner

- Des chaussures de montagne tenant la cheville avec une bonne semelle crantée, présentant un contrefort et une bonne imperméabilité
- Des chaussettes confortables « spécial randonnée »
- Une fourrure polaire
- Un pantalon confortable pour la marche (matière technique séchant rapidement)
- Shorts, tee-shirts et sous-vêtements techniques (matière séchant rapidement)
- Une chemise à manches longues (matière technique séchant rapidement)
- Bâtons de marche (télescopiques), très importants pour faciliter la marche

Nota : les vêtements techniques synthétiques sont très performants. De nouveaux vêtements en laine de mérinos sont aussi apparus ; ils sont très performants et agréables à porter, et présentent l'avantage de ne pas développer les odeurs de transpiration ! (marque Icebreaker, Ruka, etc...).
D'une manière générale, proscrire le coton, qui refroidit lorsqu'il est mouillé.

Pour le pique-nique du midi

- Bol, boite ou assiette en plastique
- Couverts (cuillère, fourchette, couteau)
- Gourde d'un 1,5 à 2L minimum (obligatoire)

Contre le soleil et la pluie

- Crème solaire (haute protection) et lunettes de soleil
- Chapeau, casquette ou bob
- Une cape de pluie ou un « Goretex » et éventuellement un pantalon Goretex

Après l'effort

- Une paire de tennis style jogging pour le soir
- Vêtements de rechange et linge personnel
- Trousse et serviette de toilette (mini)
- Un maillot de bain
- Une mini-pharmacie : médicaments personnels, masques, gel hydroalcoolique, élastoplaste, biogaze ou » 2ème peau", gaze, désinfectant, arnica en granules et aspirine en cas de petits bobos ... (tout un programme ! mais rassurez-vous, la pharmacie revient souvent intacte de votre semaine de randonnée)

Cette liste est donnée à titre indicatif, elle doit être adaptée en fonction de la saison.

INFORMATIONS PRATIQUES

Le pays
Pays : Espagne
Archipel : Baléares
Point culminant : El Toro (358m)
Plus grande ville : Port Mahon
Population : 92 348 habitants

Formalités
Les voyageurs se rendant en Espagne, mineurs inclus, doivent être en possession d'une carte nationale d'identité ou d'un passeport (ressortissants de l'UE). Pour connaitre les conditions d'accès, consulter le site du Ministère des Affaires Etrangères.

Santé
Se munir de la carte européenne d'assurance maladie, à demander à votre caisse d'assurance maladie au moins 15 jours avant le départ. Les conditions sanitaires sont analogues à celles de la France.

Téléphone
Indicatif téléphonique : + 34.

Décalage horaire
Il n'y a pas de décalage horaire entre la France et Minorque.

Climat
La plus petite des îles de l'archipel des Baléares, Minorque, située au nord de Majorque, ne connaît pas la même affluence touristique qu'Ibiza. Pourtant, cette destination est parfaite pour les personnes en quête de tranquillité. Elle jouit en effet, d'un climat méditerranéen qui favorise des conditions climatiques presque parfaites au fil des quatre saisons qui se succèdent tout au long de l'année. Si les étés sont chauds et secs, les hivers sont doux et agréables. Quant au printemps, les journées s'imprègnent d'une atmosphère douce et chaude. L'automne et son beau soleil qui s'accompagnent d'une chaleur agréable sont parfaits pour prolonger les vacances au soleil.

Langue
Dialecte catalan et espagnol (castillan).

Devises
L'Euro.

Quelques mots sur Minorque

Déclarée « Réserve mondiale de la biosphère » par l'Unesco en 1993, la deuxième île des Baléares par la taille se démarque nettement de ses voisines.

Balayée par la tramontane, Minorque déroule des paysages doucement ondulés à la terre rouge ou ocre, que griffent des chemins rocailleux tapis entre des milliers de kilomètres de murets de pierres sèches. Beaucoup mènent à des plages de carte postale, nichées au creux de criques baignées par des eaux vertes et translucides, ou à des sites préhistoriques aux rochers cyclopéens, invaincus par le temps... Plus que les autres îles, Minorque conserve un impressionnant ensemble de sites talayotiques, remontant à l'âge du bronze.

Son charme se niche aussi dans les ruelles de ses villes et villages, de Mahon, sa capitale, abritée au fond de l'une des rades les mieux protégées de Méditerranée, à la superbe Ciutadella, riche de monuments anciens. Les deux cités sont implantées aux deux extrémités de l'île, à 43 km l'une de l'autre.

La route qui les relie sépare de fait Minorque en deux : au nord des côtes abruptes, découpées et dénudées livrant à l'œil des tapis de sable rougeoyant ; au sud le Migjorn, une plaine plus verdoyante creusée de profonds ravins, au débouché desquels s'alanguit une multitude de criques turquoise.
Minorque reste la grande île la moins touristique de l'archipel.
Source : www.routard.com