Andalousie, les Villages Blancs à vélo

Espagne Code voyage : ESPLV0001

Vélo liberté • Voyage itinérant 7 jours • 6 nuits • Rien à porter • Niveau : 2/5

Entre les provinces de Malaga et de Cadix, au cœur de paysages vallonnés, alternant sommets et vallées, se nichent les “Pueblos Blancos” (Villages Blancs) des montagnes de Ronda et de Grazalema. Ces villages sont des perles de l'architecture andalouse, et contrastent sur le vert profond des vallées et le gris de la roche. Vous découvrirez ici une région et un peuple forgés par les siècles, dans ces sites typiques et idylliques. Ce circuit vous conduit au cœur de la région, descendant des sommets arrondis du massif du Ronda jusqu'à la plaine de Cadix, où vous pourrez vous reposer en bord de mer, à Puerto de Santa María.

Points forts

- La beauté des paysages des villages blancs
- Des petites routes tranquilles et douces
- Une journée dans la superbe baie de Cadiz

Le Village 38112 Autrans-Méaudre en Vercors • Tél. : +33 (0) 4 76 95 23 00 • Fax : +33 (0) 4 76 95 24 78
Site internet : www.grandangle.fr • Blog : blog.grandangle.fr • E-mail : info@grandangle.fr

EN BREF

Votre circuit part de la vieille cité de Ronda, avec ses gorges, ses montagnes et les plus anciennes arènes d'Espagne. De là, vous découvrirez de nombreux Villages Blancs : Arriate, Setenil de las Bodegas, Torre Alhaquime, Olvera. Vous suivrez alors l'ancienne “Vía Verde”, une voie ferrée réhabilitée en voie cyclable, jusqu'à Puerto Serrano. Puis, voici Villamartín, Bornos et finalement Arcos de la Frontera. Jerez de la Frontera et Puerto de Santa María ferment avec bonheur ce séjour, avec le plaisir des vins et du soleil sur les plages de la Baie de Cadix.

PROGRAMME

J1 • Arrivée à Ronda

Vous êtes attendus dans la journée à votre hôtel à Ronda. Vous trouverez toute la documentation (cartes, pas à pas, bons d'échange, etc). En fonction de votre heure d'arrivée, vous pouvez visiter les arènes et leur petit musée, très intéressant. Vous jouissez de vues magnifiques en traversant le pont qui enjambe les fameuses gorges de Ronda, que vous emprunterez pour aller faire un tour dans le vieux quartier de Ronda. Vous pouvez suivre la rivière pour aller visiter les bains arabes du 13ème siècle, parmi les mieux conservés d'Europe.

Nuit à Ronda.

J2 • Ronda - Olvera

Remise des vélos vers 9h30.

Vous quittez Ronda direction nord pour rejoindre Setenil de las Bodegas, l'un des plus surprenants villages d'Andalousie. Les habitants utilisent les gorges pour construire leurs maisons. C'est l'un des plus remarquables exemples de ce type d'architecture, où l'on creuse dans la roche pour y installer sa maison ; les différentes maisons sont donc construites tout au long de la paroi rocheuse. Prenez le temps de visiter et de déguster les tapas dans les bars...Continuez en suivant la rivière Trejo ; soudain apparait le village d'Olvera au loin, avec son église typique et son château du 12ème au sommet de la colline.

Environ 36 km à vélo, +940 m.

Nuit à Olvera.

J3 • Olvera – Puerto Serrano/Montellano

Olvera était prévu à l'origine pour être une station sur la ligne de train Jerez-Malaga, mais cette ligne n'a jamais été achevée et le village revint à son activité d'origine, la production d'huile d'olive. Maintenant, la voie ferrée s'est trouvé une nouvelle vocation, en devenant la 1ère Vías Verdes, la "voie verte" (anciennes voies de chemin de fer transformées en pistes cyclables). Cette piste fait environ 36km et est interdite aux engins à moteur. Elle traverse le Peñon de Zaframagón (réserve naturelle, l'une des plus grandes colonies de vautours en Europe). Vous passez dans de nombreux tunnels (près de 30 !) – certains font jusqu'à 1 km de long -, où les lumières s'allument automatiquement dès que vous y entrez ! Suivez la rivière Guadalete jusqu'à Puerto Serrano, terminus de la voie verte. En fonction du lieu de votre hébergement, vous restez à Puerto Serrano ou continuez jusqu'au village de Montellano.

Hébergement à Puerto Serrano : environ 40 km, +750 m.

Hébergement à Montellano : environ 48 km, +900 m.

Nuit à Puerto Serrano/Montellano.

J4 • Puerto Serrano/Montellano – Arcos de la Frontera

Vous quittez l'hôtel et vous suivez une petite route de campagne entourée de douces collines au milieu des champs de tournesols. Vous passerez par la bodega de Ragntio Viejo puis vous rejoindrez le village blanc d'Arcos de la Frontera.

Environ 42/50 km, +616/760m.

Nuit à Arcos de la Frontera.

J5 • Arcos de la Frontera – Jerez

Vous partez d'Arcos de la Fontera et vous passez par des paysages typiquement andalous. Vous passerez par le petit village de Junta de los Rios jusqu'au village de la Barca de la Florida. Les derniers 10 km vous conduiront directement à Jerez. Jerez est une belle ville, qui en mérite la visite, un centre semblable à celui d'un doux village. Vous pourrez visiter une des nombreuses caves à vin de la ville et apprendre tout ce qu'il y a à savoir sur le fameux vin de Jerez.
Environ 40 km, +300 m.
Nuit à Jerez.

J6 • Jerez – El Puerto de Santa Maria

Vous commencez votre journée à vélo dans Jerez. L'étape jusqu'à El Puerto de Santa Maria est courte (environ 28 km) et vous emprunterez des routes de campagne à travers les vergers.
Si vous souhaitez encore faire du vélo, vous pouvez vous balader dans la Baie de Cadix : une belle étape, entièrement plate, traversant marais et marais salants, forêt de pins… Vous pouvez aussi prendre le petit bateau à vapeur pour Cadix et visiter cette belle cité, très différente des autres villes andalouses (vérifiez les horaires auprès de l'hôtel).
Environ 28 km à vélo, +200 m (+25 km si étape en boucle).
Nuit à El Puerto de Santa Maria.

J7 • Fin du séjour

Fin du séjour après le petit-déjeuner à El Puerto de Santa Maria.

ITINERAIRE

Nous pouvons être parfois amenés à modifier l'itinéraire indiqué : soit au niveau de l'organisation (problème de surcharge des hébergements, modification de l'état du terrain, éboulements, sentiers dégradés, etc.), ou des conditions météos. Ces modifications sont toujours faites dans votre intérêt, pour votre sécurité et pour un meilleur confort !

QUELQUES PRÉCISIONS

Attention ! Toutes les informations données, et qui ne correspondent pas à des prestations comprises dans le prix, doivent être vérifiées et n'engagent pas la responsabilité de Grand Angle.

Niveau 2 / 5

Facile. Étapes de 25 à 50 km par jour. Les étapes sont courtes mais l'itinéraire est vallonné avec de bonnes montées et descentes. Le dénivelé positif journalier varie de 300 à 700 m, avec parfois une étape plus importante en dénivelé dans la semaine. Il est recommandé aux participants d'avoir une bonne condition physique et d'avoir déjà pratiqué le vélo plusieurs jours d'affilée. Ce circuit est adapté aux VTC. Il ne convient pas à des vélos de route car les chemins utilisés sont parfois en terre battue. Il est possible de louer un vélo électrique pour ce séjour.

Transport des bagages

Rien à porter : vous portez seulement vos affaires de la journée dans vos sacoches et votre pique-nique. Vous retrouvez vos bagages tous les soirs à la fin de l'étape. Vos bagages sont transportés par véhicule (1 bagage par personne).

Groupe

Réservation possible à partir de 1 personne.

Durée

7 jours / 6 nuits.

Période de départ

Départ à votre convenance de janvier jusqu'à fin novembre. Pas de départ du 21/03 au 31/03/2024, du 19/04 au 23/04 et du 05/09 au 08/09/2024.

Dossier de voyage

Nous vous fournissons un dossier de voyage numérique qui comprend la liste de vos hébergements, les bons d'échange éventuels et toutes les informations nécessaires au bon déroulement de votre séjour. Cartes et topos détaillés vous seront remis sur place.
Il s'agit d'un séjour liberté, sans guide, vous évoluez donc en totale autonomie durant tout votre séjour.

Confort

► Hébergement

Hôtels 2* et 3* et une nuit en auberge confortable, avec salle de bain privative en chambre de deux personnes. Possibilité de chambre individuelle sur demande, en fonction des disponibilités.
Sur classement possible en hôtel 4* et 5* dans certaines villes étapes (sous réserve de disponibilité).

► Restauration

Petit-déjeuner compris. Pour le repas de midi, vous avez la possibilité de vous approvisionner à l'étape, ou de vous restaurer en chemin dans une auberge typique. Pour le soir : vous pourrez dîner à l'hébergement ou dans un restaurant à proximité. Merci de nous préciser à l'inscription toute allergie alimentaire ou régime spécial ; nous ferons au mieux pour adapter vos repas.

Début / Fin

► Début

Le J1, dans la journée à Ronda à votre hôtel.

►Fin

Le J7 après le petit-déjeuner à votre hôtel à El Puerto de Santa Maria.

Votre budget

► Les prix comprennent

- l'hébergement pour 6 nuits en chambre de deux
- les petits déjeuners
- le dossier de voyage avec les traces GPX
- le transport de bagages
- l'assistance téléphonique

► Les prix ne comprennent pas

- l'acheminement
- les boissons
- les déjeuners et dîners
- la location de vélo
- les visites de sites
- les dépenses personnelles
- les assurances et frais d'inscription
- tout ce qui n'est pas dans « le prix comprend »

► Options, suppléments et réductions

- supplément chambre individuelle
- location de vélo VTC
- location de vélo électrique
- location de casque (port obligatoire)
- location d'une sacoche
- jour supplémentaire de location de vélo VTC
- jour supplémentaire de location de vélo électrique
- nuit supplémentaire à Ronda en chambre de 2 avec petit-déjeuner
- nuit supplémentaire autre : sur demande
- supplément sur classement nuit en ch. de 2 (sous réserve de disponibilités. Les prix varient en fonction des dates et des disponibilités) :
    - Hôtel El Parador 4* à Ronda : sur demande
    - Hôtel avec piscine Villa Jerez 5*: sur demande
    - Hôtel Spa Jerez 4*: sur demande
    - Hôtel Monasterio de San Miguel 4* à El Puerto de Santa Maria **:** sur demande

Assurances

Vous pouvez souscrire, par l'intermédiaire de GRAND ANGLE, une assistance rapatriement, une assurance annulation seule, une assurance multirisque ou une assurance complémentaire CB : assurances facultatives.

1/ L'assistance rapatriement, contrat n°4310 comprend les frais de recherche et de secours, une assurance "frais médicaux" et une assistance rapatriement

2/ L'assurance annulation + interruption de séjour, contrat n°4311 vous couvre hors frais d'inscription et hors taxes aériennes.
Elle vous rembourse les frais d'annulation retenus par Grand Angle selon les conditions d'annulation générales de vente (https://www.grandangle.fr/conditions-vente) et/ou conditions particulières de vente de votre contrat de voyage.

3/ L'Assurance annulation + interruption de séjour + assistance rapatriement (multirisque), contrat n°4312

4/ L'assurance complémentaire CB, contrat n°4313 vous est proposée pour l'achat d'un séjour avec une Carte Bancaire proposant des garanties Annulation et Assistance Rapatriement (Gold Mastercard, Visa Premier, Infinite Platinium).
Elle vous rembourse la franchise et la part des dommages excédant le montant indemnisé par votre assurance CB.

5/ L'assurance multirisque avec extension de garanties spéciales épidémies et pandémies, en complément du contrat multirisque n°4312 déjà existant.

Ces contrats sont souscrits pour vous auprès du groupe Assurinco. Leur tarif varie en fonction du type d'assurance choisi et du montant de votre voyage.
Se référer à notre site internet https://www.grandangle.fr/en-pratique/etre-bien-assure

Pour les personnes ayant leur domicile légal et fiscal hors Europe occidentale ou dans les COM, DROM, POM,
Grand Angle peut leur proposer un contrat spécifique « impatriés », contrat n°2142 offrant une garantie annulation et/ou assistance rapatriement (sur demande)

Grand Angle n'intervient que comme intermédiaire entre vous et Assurinco.
Il vous appartient, en cas de sinistre, d'effectuer les démarches nécessaires auprès de l'assurance.

Location de vélo

Vous récupérez vos vélos de location au bureau de notre partenaire à Ronda. Remise des vélos à votre dernier hôtel.
Plusieurs vélos sont disponibles à la location.
Matériel fourni : lampes, porte-bagage avec une petite sacoche (17l), kit de réparation (pompe, démonte-pneus, chambre à air supplémentaire), cadenas et porte-carte.
Le port du casque est obligatoire en Espagne, location de casque possible.

- Vélo VTC :

Modèle Stevens Primera ou équivalent.
Cadre en aluminium, freins à disques.

- Vélo électrique :

Modèle Stevens E-Universe ou équivalent.
Cadre en aluminium, freins à disques.
Moteur Bosch Performance Line 250W, 65 Nm.

Accès

Aéroport de Malaga, Grenade ou Séville puis train ou bus, voici les informations pour rejoindre Ronda et partir d'El Puerto de Santa Maria.

Aller : pour rejoindre Ronda

Depuis l'aéroport de Malaga :

Train : le trajet dure entre 2 et 3 h, attention, peu de connexions et au moins 1 correspondance. Le ticket coûte entre 10 € et 20 € / personne

Bus : le trajet dure environ 3h00, il y a un peu moins d'une dizaine de bus tous les jours et le ticket coûte environ 15 € / personne

Depuis Grenade :

Train : le trajet dure environ 3h00, il y a environ 7 trains par jour et le ticket coûte environ 20 € / personne

Bus : pas de bus

Depuis Séville :

Train : environs 3 trains par jour, le trajet dure environs 3h00 et le ticket coute environs 30 € / personne

Bus : environ 7 bus par jour, le trajet dure environ 2h00 et le ticket coûte environ 15 € / personne

Retour : depuis El Puerto de Santa Maria

Pour Malaga :

Train : environ 4 trains par jour, le trajet dure environ 3h30 à 4h00 et le ticket coûte en moyenne 30-40 € / personne

Bus : pas de bus

Pour Grenade :

Train : peu de trains, le trajet dure environ 4h30 (avec correspondance) et le ticket coûte en moyenne 45 € / personne

Bus : pas de bus

Pour Séville :

Train : beaucoup de connexions par jour (env. 30), le trajet dure environ 1h00 et le ticket coûte en moyenne environs 15 € / personne

Bus : pas de bus

Pour plus de renseignements sur les trains : http://www.renfe.com/

Pour plus de renseignements sur les bus : compagnie Los Amarillos

https://regular.autobusing.com/venta?_eid=BAhpDA%3D%3D%0A

Attention! Toutes ces informations sont à vérifier et n'engagent pas notre responsabilité, ils sont donnés à titre indicatif.

Transferts

Nous pouvons vous organiser des transferts privés, nous consulter.

Baignade

Un certain nombre de nos voyages se prêtent à la baignade, en cours d'étape ou en fin de journée. Ce serait dommage de ne pas en profiter. Nous soulignons cependant que vous êtes seuls juges de l'opportunité d'une baignade ; ces baignades se font donc sous votre responsabilité et à vos risques et périls.

Photos

Vous faites de belles photos ! N'hésitez pas à nous envoyer un CD, une clé USB, un lien Dropbox ou WeTransfer de vos plus belles photos réalisées lors de votre voyage. Le fait pour vous de nous communiquer des photos implique que vous acceptez que vos photos soient utilisées à titre gracieux sur nos différents supports (catalogue, site internet, fiche technique, etc…).

Récit de voyage

Vous souhaitez partager vos meilleurs moments du voyage et faire profiter de votre expérience la communauté de randonneurs ? Transmettez-nous votre récit et quelques photos illustrant vos propos que nous publierons pour vous sur notre blog : https://www.grandangle.fr/blog

Tourisme responsable

► Agir pour un Tourisme Responsable - label ATR

Grand Angle est un membre actif de l'association ATR « Agir pour un Tourisme Responsable », dont la conformité avec le label a été vérifiée par Ecocert Environnement.

Les valeurs communes du label, partagées par tous ses membres, sont représentées par : la transparence (entre le client et l'agence de voyage), le partenariat (entre les prestataires locaux et l'agence de voyage) et la cohérence (synonyme de bonne communication au sein de l'équipe de l'agence de voyage).

Être membre d'ATR nous engage à :

- Promouvoir un tourisme de qualité
- Respecter l'environnement, le patrimoine et les populations locales
- Sensibiliser les voyageurs aux coutumes locales
- Informer les voyageurs en toute transparence sur leurs conditions de voyage

Pour plus d'information sur l'association ATR.

Pour préparer au mieux votre voyage, nous vous invitons à prendre connaissance de la charte éthique du voyageur.

► La Charte Européenne du Tourisme Durable dans les Espaces Protégés

En 2014, Grand Angle a été l'un des premiers tours opérateurs à être certifié au titre de la Charte Européenne du Tourisme Durable, créée et développée par Europarc, la Fédération des espaces protégés européens, regroupant Parcs Naturels Régionaux, Parcs Nationaux et réserves naturelles.

La Charte Européenne a pour vocation de développer sur des espaces protégés un tourisme de qualité, durable et responsable, dans le respect de l'homme et de son environnement. Etre certifié au titre de la CETD est une reconnaissance de notre engagement dans le tourisme et le développement durables ancrés sur les territoires, sur les plans économique, social et environnemental.

La certification est une attestation de la confiance que portent les Parcs à notre entreprise et à sa démarche.

Le partenaire de Grand Angle dans cette certification est le Parc Naturel Régional du Vercors.

En savoir plus sur la Charte Européenne de Tourisme Durable.

PROFIL DES ETAPES

Jour 2

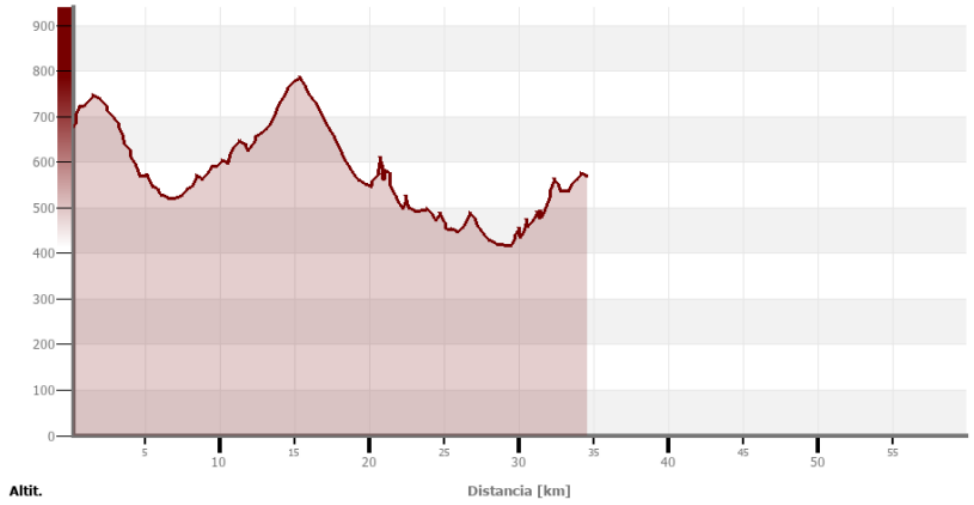

Jour 3

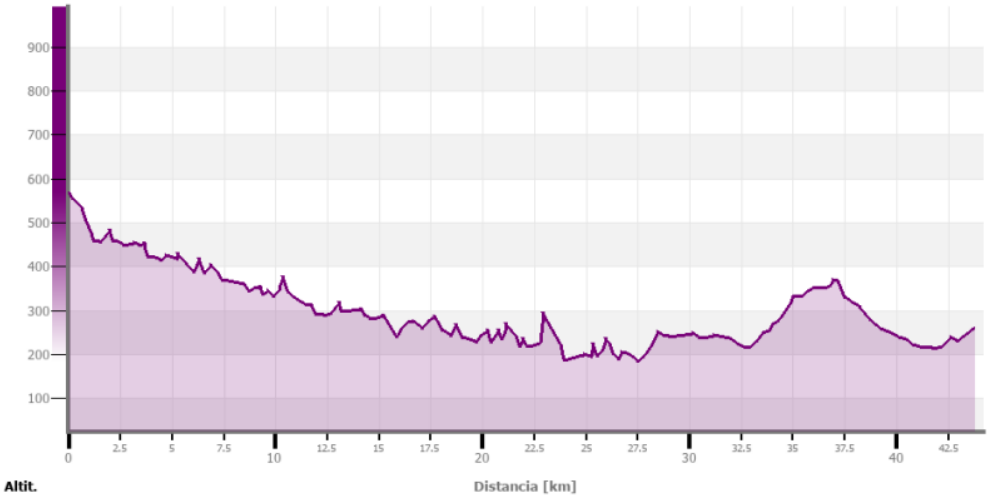

Jour 4

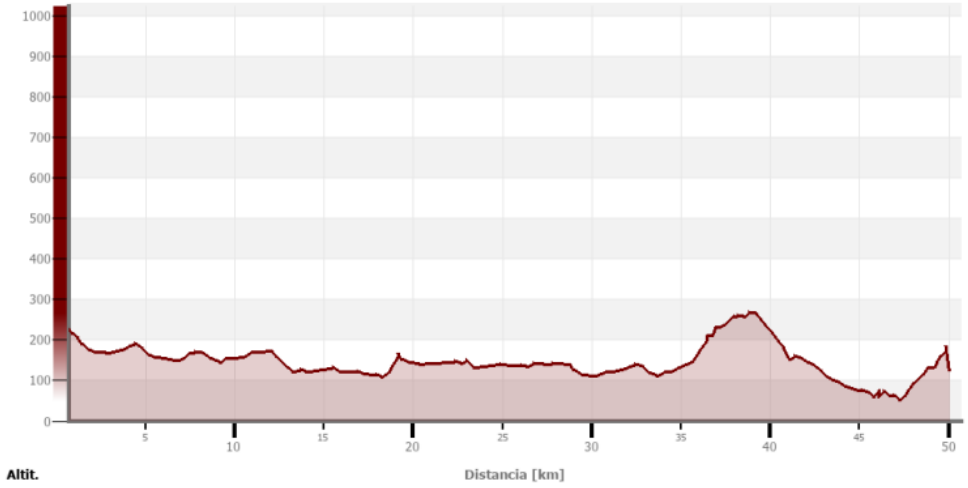

Jour 5

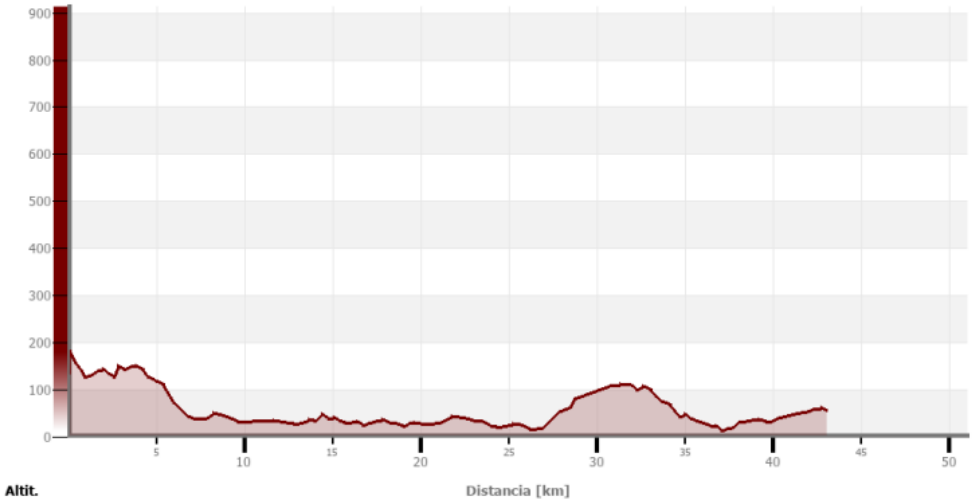
900
800
700
600
500
400
300
200
100
0
5
10
15
20
25
30
35
40
45
50
Altit.
Distancia [km]

Jour 6

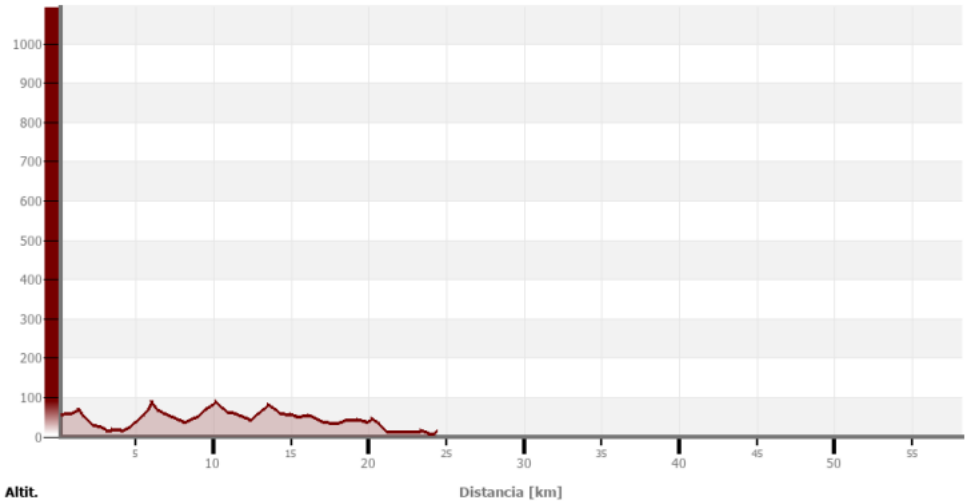
1000
900
800
700
600
500
400
300
200
100
0
5
10
15
20
25
30
35
40
45
50
55
Altit.
Distancia [km]

À EMPORTER DANS VOS BAGAGES

Vous trouverez dans cette partie des liens vers les produits de notre partenaire Alltricks, un site de e-commerce français spécialiste du matériel vélo.

Pour le vélo

- Un cuissard court ou long selon la saison
- Des gants de vélo
- Un casque
- Des lunettes de soleil (contre le soleil, l'air, les moucherons)
- Un coupe-vent
- Des tee-shirts ou maillots de vélo
- Un porte carte au guidon
- Un porte bidon et un bidon
- Des sacoches arrières pour transporter vos affaires à la journée et un antivol ; ou bien un sac à dos avec une petite sacoche de guidon

NB : les vêtements techniques synthétiques sont très performants. De nouveaux vêtements en laine de mérinos sont aussi apparus ; ils sont très performants et agréables à porter, et présentent l'avantage de ne pas développer les odeurs de transpiration. D'une manière générale, proscrire le coton, qui refroidit lorsqu'il est mouillé.

Vêtements

- Un pull ou une polaire
- Un short
- Un survêtement ou vêtement de rechange
- Une chemise légère en coton à manches longues
- Une paire de tennis style jogging pour le soir
- Vêtements de rechange et linge personnel
- Trousse de toilette
- Un maillot de bain
- Une mini-pharmacie : médicaments personnels, masques chirurgicaux, gel hydroalcoolique, pansements, compresses stériles et bandage, gazes, désinfectant, arnica en granules et aspirine etc (attention liste non exhaustive à adapter en fonction de vos propres besoins médicaux).

Pour le pique-nique du midi

- Votre kit « cuisine » : bol, boite ou assiette en plastique, couverts (cuillère, fourchette, couteau)

Contre le soleil et la pluie

- Crème solaire
- Chapeau, casquette ou bob (casque)
- Une cape de pluie ou une veste imperméable type « softshell ou Gore-Tex » et éventuellement un pantalon imperméable

Bagages

- Si vous n'avez pas de sacoche sur votre vélo, prenez un petit sac à dos confortable de 40 L avec ceinture ventrale pour porter vos affaires personnelles et le pique-nique durant la journée. Si vous avez un porte bagage, vous pouvez fixer votre sac dessus à l'aide de tendeurs. Les vélos loués sont fournis avec une sacoche où vous pouvez y mettre vos affaires. Équipez-vous quand même d'un petit sac à dos ; cela vous permet de porter facilement vos affaires lorsque vous allez faire une visite en cours de route.
- Un bagage suiveur : un sac à dos ou un sac de voyage en bon état

Vous pouvez aussi retrouver ces informations sur notre article complet qui vous aiguillera sur ce qu'il faut glisser dans vos sacoches pour votre prochain voyage à vélo.

INFORMATIONS PRATIQUES

Le pays
Pays : Espagne, membre de l'UE
Région : Andalousie
Population : 46 439 864 d'habitants

Formalités
Les voyageurs se rendant en Espagne mineurs inclus, doivent être en possession d'une carte nationale d'identité ou d'un passeport (ressortissants de l'UE). Pour les formalités liées à l'entrée sur le territoire durant la pandémie de Covid19, merci de consulter le site du Ministère des Affaires Etrangères.

Santé
Se munir de la carte européenne d'assurance maladie, à demander à votre caisse d'assurance maladie au moins 15 jours avant le départ.

Téléphone
Indicatif téléphonique : + 34

Décalage horaire
Il n'y a pas de décalage horaire par rapport à la France.

Climat
Connue pour ses superbes côtes ensoleillées, l'Andalousie a beaucoup à offrir à ses visiteurs toute l'année. Chaque saison est propice pour se rendre vers une région ou un lieu spécifique. Ainsi, le choix du meilleur moment pour se rendre en Andalousie est uniquement dicté par la disponibilité et les attentes du voyageur. Pour les plages et les divertissements en bord de mer, la période allant d'avril à octobre est à privilégier. Seulement, durant les mois de juillet et août, l'affluence est à son apogée car les vacanciers espagnols comme les étrangers déferlent sur les plages. Pour un périple à l'intérieur des terres, la meilleure période est sans nul doute le printemps. Là encore, évitez la semaine qui précède Pâques ainsi que la période de la Féria de Abril, si vous souhaitez découvrir le pays dans le calme. L'automne offre aux visiteurs la possibilité de découvrir l'ensemble de l'Andalousie, loin de l'effervescence des férias et des estivants. L'hiver peut s'avérer un bon compromis pour découvrir l'Andalousie en toute tranquillité ; les touristes sont rares et le temps est agréablement doux.
Source : http://www.ou-et-quand.net/

Langue
Espagnol

Devises
Euro