

Merveilles de Namibie

Namibie

Code voyage : NAMLD0002

Voyage guidé • Voyage itinérant

10 jours • 9 nuits • Rien à porter • Niveau : 1 / 5



La Namibie est une merveille pour tous ceux qui ont soif d'horizons sauvages. Elle est entourée géographiquement à l'ouest par l'Océan Atlantique, au nord par l'Angola, au sud par la République d'Afrique du Sud, à l'est par le Botswana et au nord-est par le Zimbabwe et la Zambie.

Avec ses paysages grandioses et variés, la Namibie offre une aventure au-delà de toute imagination.

Voyagez confortablement à bord de votre véhicule de location climatisé. Vous êtes hébergé en hôtel et lodge très confortables, au cœur des parcs ou à proximité. Les dîners dans les lodges sont inclus.

Points forts :

- La découverte des sites incontournables de Namibie : le parc national d'Etosha, le désert du Namib, le Kalahari
- L'omniprésence de la faune sauvage dans le parc national d'Etosha
- Un hébergement confortable en lodge et hôtel
- 6 dîners compris dans les lodges


Le Village 38112 Autrans-Méaudre en Vercors • Tél. : +33 (0) 4 76 95 23 00 • Fax : +33 (0) 4 76 95 24 78
Site internet : www.grandangle.fr • Blog : blog.grandangle.fr • E-mail : info@grandangle.fr

EN BREF

Régions visitées

► Le Plateau Central

Le Plateau Central s'étend du nord au sud, bordé par la Skeleton Coast au nord-ouest, le désert du Namib et ses plaines côtières au sud-ouest, le fleuve Orange au sud, et le désert du Kalahari à l'est. C'est là où se trouve la majorité de la population de la Namibie et l'activité économique. Windhoek est la capitale du pays. On y trouve aussi la plupart des terres arables et d'élevage. Bien que les terres arables représentent seulement 1% de la Namibie, près de la moitié de la population est employée dans l'agriculture et l'élevage. Les conditions abiotiques sont ici similaires à ceux trouvés le long du Grand escarpement, mais avec moins de complexité topographique.



► Le Parc National d'Etosha

Le parc national d'Etosha est une grande réserve naturelle en Namibie, à 400 km au nord de Windhoek, d'une superficie de 22 275 km² (à sa première création le 22 mars 1907, alors que la Namibie était une colonie allemande, le parc couvrait plus de 90 000 km²). Le lac au nord du parc, asséché il y a plusieurs millions d'années, se remplit d'eau à la saison des pluies, attirant des milliers d'oiseaux, notamment des flamants roses.

En dialecte Oshiwambo, Etosha signifie « le grand vide » qui fait référence à une dépression couvrant environ 5 000 km².

La protection du parc ainsi que la présence de points d'eau en font un refuge pour nombre d'animaux (plus de 114 espèces de mammifères, plus de 100 de reptiles, et plus de 340 d'oiseaux recensés). On y trouve des éléphants, des zèbres, des gnous, des lions, des léopards et guépards, des oryxes gemsboks, des girafes, des grands kudus, des impalas, des rhinocéros, etc...



► Le Nord

L'Ovamboland est le nom donné par les visiteurs anglophones à la terre occupée par le peuple Ovambo dans ce qui est aujourd'hui le nord de la Namibie et le sud de l'Angola. La région est maintenant communément appelée Le Nord, mais le terme Ovamboland, est encore en usage. Plus de la moitié de l'ensemble de la population vit ici, sur seulement 6% du territoire namibien.




► Le Kaokoland

Le Kaokoland se situe dans le Nord-Ouest de la Namibie, à la frontière avec l'Angola. Son territoire, désertique à l'Ouest et semi-désertique à l'Est, était constitué du Nord du désert du Namib et longe la Côte des squelettes sans jamais avoir accès à l'océan Atlantique. Il est délimité au Nord par la rivière Kunene et au Sud par la rivière Hoanib.

Le relief est formé d'une succession de petites chaînes montagneuses avec une altitude moyenne de 1 400 mètres. Sur la rivière Kunene, on trouve les chutes Ruacana (les plus hautes du Kaokoland) avec 120 mètres de haut et les chutes Epupa qui sont quant à elles constituées d'une série de cascades étalées sur 1,5 kilomètre, avec un dénivelé total de 60 mètres et une largeur de 500 mètres.

Très isolé, le territoire n'a été colonisé que tardivement par les allemands et constitue un sanctuaire quasiment intact pour la faune et la flore sauvage.

Les habitants du Kaokoland sont les Himbas, un peuple qui pratique le semi-nomadisme. Il se déplace sur d'immenses territoires pour faire paître leurs troupeaux.



► Le Damaraland

D'une dimension de 47 990 km², le Damaraland avait une population d'environ 44 000 habitants en 1964. Khorixas est la ville la plus importante du Damaraland (11 000 habitants de nos jours).

Le relief est composé de plaines arides recouvertes de savanes dominées par des montagnes dont certaines sont les restes d'anciens volcans (comme le Spitzkoppe). Le point culminant est le Königstein (2 573 mètres dans le massif du Brandberg).

On trouve de temps en temps des restes de forêts pétrifiées, signes que la végétation et le climat étaient

totallement différents il y a des millions d'années. La région est également riche en peintures rupestres.



► La côte centrale

Au nord de Sossusvlei, le sable cède progressivement la place à un désert de pierre qui s'étend de Sossusvlei à la rivière Swakop. Cette zone traversée par le tropique du Capricorne, est essentiellement plate, mais on y trouve des canyons pittoresques, comme dans la Moon Valley (Vallée de la lune). Alors que la plupart du terrain est rocheux, des dunes de sable occupent une grande partie de la côte entre Walvis Bay et Swakopmund. Entouré par le désert du Namib à l'est et les eaux froides de l'Atlantique à l'ouest, les deux villes bénéficient d'un climat désertique doux. La température moyenne oscille entre 15 ° C et 25 ° C. Les précipitations sont inférieures à 20 mm par an, ce qui rend les gouttières sur les bâtiments une rareté ! Le courant du Benguela apporte l'humidité de la région sous la forme de brouillard qui peut aller jusqu'à 140 km à l'intérieure des terres.



La faune et la flore de la région se sont adaptés à ce phénomène et dépendent maintenant du brouillard comme une source d'humidité. La Namibie possède de riches ressources côtières et marines qui restent largement inexplorées.

► Le désert du Namib

Le désert du Namib est un désert côtier chaud, situé dans le sud-ouest de la Namibie. Il est considéré comme le plus vieux désert du monde, car soumis à des conditions arides ou semi-arides depuis au moins 55 millions d'années.

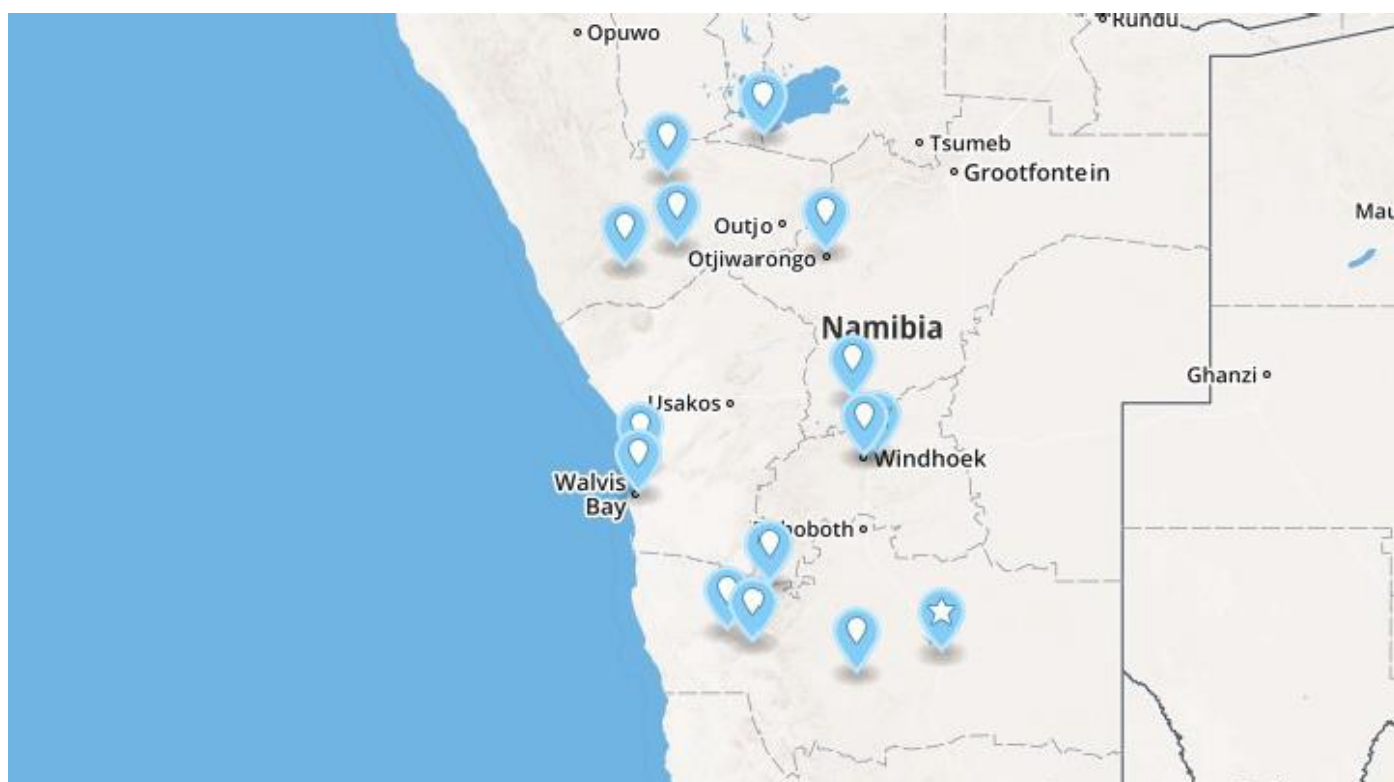
À cause de l'absence d'eaux de surface permanentes, l'humidité apportée par les brouillards marins joue un rôle vital pour les organismes vivant dans ce désert. De nombreux reptiles (lézards, geckos) et petits rongeurs (gerbilles, taupes...), dont certains endémiques, y vivent. Les grands mammifères sont rares, les seules espèces adaptées à cet environnement très rude étant l'Oryx et le springbok. Parmi les prédateurs, on trouve les hyènes tachetées et hyènes brunes, des chacals etc... Plusieurs espèces ont trouvées des modes d'adaptation au désert.

Namib : mot d'origine Nama, signifie désert, vaste espace ouvert. Avec ses 1200 km de long et 140 km de large, il est le plus vieux et le plus désert des déserts du monde. Pour les amateurs de panoramas et d'ambiance inhabituelle, rien ne vaut le désert du Namib.

Le parc du Namib Naukluft s'étalant sur près de 50.000 km², n'est pas seulement le plus grand domaine namibien de conservation de la nature, il est aussi considéré comme le plus surprenant. Les paysages, du massif montagneux aux gigantesques dunes de sable en passant par de vastes plaines désertiques, sont lézardés de gorges profondes qui conduisent à la côte.



RESUME DU VOYAGE



- J1** Environs de Windhoek - Windhoek
- J2** Windhoek - Okahandja - Otjiwarongo - Okaukuejo et ses environs
- J3** Okaukuejo et ses environs
- J4** Okaukuejo et ses environs - Kamanjab - Khorixas
- J5** Khorixas - Twyfelfontein - Swakopmund - Walvis Bay
- J6** Walvis Bay - Swakopmund - Walvis Bay
- J7** Walvis Bay - Solitaire
- J8** Solitaire - Sesriem et ses environs - Sossusvlei - Sesriem et ses environs - Solitaire
- J9** Solitaire - Maltahöhe - Environs de Mariental
- J10** Environs de Mariental - Windhoek - Environs de Windhoek

PROGRAMME

J1 • Environs de Windhoek - Windhoek

Distance : 40 km.

Arrivée à l'aéroport de Windhoek. Accueil par un guide francophone, qui vous remettra votre carnet de voyage et vous donnera toutes les explications et conseils nécessaires sur votre itinéraire. (Dans votre dossier vous sera remis une carte de téléphone locale. Veillez à avoir un téléphone non bloqué sur un opérateur pour pouvoir l'utiliser).

Prise en charge de votre véhicule et signature du contrat.

Route pour Windhoek.

Windhoek est la capitale administrative, judiciaire, économique et également le cœur de la Namibie. La ville a gardé une empreinte germanique très importante que l'on retrouve au fil des rues et des avenues, principalement au niveau de l'architecture. Windhoek offre une atmosphère amicale avec ses hôtels modernes et ses pensions accueillantes.

Vous y trouverez un mélange de races et de cultures qui représente l'image de la Namibie actuelle. Petite ville en comparaison des autres mégapoles africaines, Windhoek étonne par sa propreté, son calme et son caractère de ville provinciale.

Dîner libre.

Nuit à Windhoek Gardens.

Inclus : Accueil à l'arrivée, chambre & petit-déjeuner.

J2 • Windhoek – Okahandja – Otjiwarongo – Okaukuejo et ses environs

Distance : 437 km.

Petit-déjeuner.

Départ par la B1, pour rejoindre Okahandja situé à 70 km au nord de Windhoek. Petite ville tranquille de 8000 habitants, située au bord de la rivière Swakop et réputée pour son marché artisanal. Traversée d'Okahandja, petite ville de 24000 habitants sur les berges d'un affluent de la Swakop River.

Route pour Otjiwarongo.

Otjiwarongo (en langue Otji-Herero signifie "beau lieu") est une ville agricole de plus de 20 000 habitants du nord de la Namibie, située dans la région d'Otjozondjupa entre Windhoek au sud et le Parc national d'Etosha au nord. Elle est également

stratégiquement située sur l'axe routier qui ouvre les régions septentrionales de la Namibie. En 1904, la ville fut le siège de la révolte herero contre les troupes allemandes. En octobre la ville devient une vraie peinture, avec les jacarandas, bougainvilliers et flamboyants en fleurs.

Déjeuner libre.

Route en direction du parc d'Etosha via Outjo, vers l'entrée appelée Anderson gate.

Suggestion : Safari en fin d'après-midi à bord de votre véhicule, meilleures heures de la journée où les animaux, écrasés par la chaleur et le soleil, recommencent enfin à vivre. Cohorte d'animaux se dirigeant vers les points d'eau, poussière dans le soleil couchant, images éblouissantes de beauté.

Dîner au lodge.

Nuit à Mondjila Safari Camp.

Inclus : Dîner (hors boissons), chambre & petit-déjeuner.

J3 • Okaukuejo et ses environs

Petit-déjeuner.

Suggestion : Journée complète de safari dans le parc national d'Etosha d'Okaukuejo à Halali pour admirer la faune africaine. Vous aurez le temps de parcourir toutes les pistes de point d'eau en point d'eau pour surprendre les animaux qui viennent se désaltérer.

Déjeuner libre.

Dîner au lodge.

Nuit à Mondjila Safari Camp.

Inclus : Dîner (hors boissons), chambre & petit-déjeuner.



J4 • Okaukuejo et ses environs – Kamanjab – Khorixas

Distance : 364 km.

Petit-déjeuner.

Route en direction de Kamanjab.

Déjeuner libre.

Suggestion : Découverte sur la route entre Khorixas et Outjo du Vingerklip : le « doigt de pierre », étrange formation rocheuse de 35 m de hauteur dont la forme primitive a été petit à petit réduite par l'érosion.

Dîner au Lodge. Nuit à Damara Mopane Lodge.

Inclus : Dîner (hors boissons), chambre & petit-déjeuner.



J5 • Khorixas – Twyfelfontein – Swakopmund – Walvis Bay

Distance : 475 km.

Petit-déjeuner.

Route vers Twyfelfontein.

Suggestion : Twyfelfontein. Au cœur du Damaraland, ce site pariétal et ses centaines de gravures rupestres constituent une étape indispensable. Ici, sur un petit plateau de grès rouge au pied d'une source qui fut probablement pendant un temps abondante, un peuple aujourd'hui disparu a laissé pour les générations futures un incroyable bestiaire gravé sur la roche. Animaux eux aussi disparus ou toujours existants, empreintes diverses, représentations abstraites, sont autant de témoins d'un grand art pariétal. La visite s'effectue accompagné d'un guide local anglophone. Comptez +/- 2h30 de marche.

Suggestion : Stop à la Montagne Brûlée. Ce site donne l'impression d'avoir été exposé au feu. Vous pourrez admirer les versants couverts de schistes et de rayures de basaltes.

A côté du site de Twyfelfontein, vous pourrez observer à flanc de montagne, les Tuyaux d'orgues, formations rocheuses qui se sont créées suite à une intrusion de dolérite volcanique dans la roche sous-jacente, il y a 120 millions d'années. Le refroidissement rapide a formé des colonnes de roche angulaires et verticales, appelées "tuyaux d'orgue".

Déjeuner libre.

Route pour Swakopmund. Vous quitterez les magnifiques paysages du Damaraland, composés d'inselbergs, rochers isolés en forme d'îles. En approchant d'Uis, vous admirerez la plus haute montagne du pays, le Brandberg, qui avec ses 2,573 mètres d'altitude abrite des peintures bushman dont la plus connue est la Dame Blanche. Après Uis, vous entamez la traversée du Désert du Namib. Vous continuez votre route en découvrant l'Océan Atlantique qui lentement se distingue à l'horizon.

Route pour Walvis Bay.

Dîner libre.

Nuit à Protea Pelican Bay Hotel.

Inclus : Chambre & petit-déjeuner.



J6 • Walvis Bay – Swakopmund – Walvis Bay

Distance : 60 km.

Petit-déjeuner.

Route pour Swakopmund.

Suggestion : visite du centre-ville de Swakopmund, ville au passé historique important et la station balnéaire située sur l'océan Atlantique prisée par les Namubiens. Construite au début de la colonisation allemande pour servir de port, cette ville au charme particulier, bâtie selon les références de l'architecture germanique, a su garder au fil du temps et des changements politiques son caractère unique.

Pâtisseries bavaroises, bière blonde brassée selon les méthodes ancestrales allemandes, langage, sont autant de points qui font de Swakopmund une ville toujours liée à son passé. (Attention les magasins sont fermés le samedi et dimanche après-midi).

Visites de musées ou activités variées (quad dans les dunes, excursion à Sandwich Harbour en 4x4, vol scenic au-dessus de la côte et de Sossusvlei) font de Swakopmund une étape agréable.

Déjeuner libre.

Route pour Walvis Bay.

Dîner libre.

Nuit à Protea Pelican Bay Hotel.

Inclus : Chambre & petit-déjeuner.

J7 • Walvis Bay – Solitaire

Distance : 320 km.

Petit-déjeuner.

Route pour le désert du Namib. Passage du col de la Gaub et du col de la Kuiseb. Formation géologique aux schistes plissés au travers de laquelle la rivière Kuiseb a creusé un impressionnant canyon. Cette rivière marque la limite entre les immenses plaines rocailleuses du nord et la mer de sable qui rejoint le fleuve Orange. Passage du Tropique du Capricorne entre les 2 cols.

Déjeuner libre.

Solitaire est une petite localité du centre de la Namibie à proximité du Namib-Naukluft National Park. Ce hameau qui a gardé son caractère des années 50, est un point d'arrêt quasi obligatoire. Particulièrement isolé, l'endroit est parfois surnommé le Bagdad Café namibien !

Dîner au Lodge.

Nuit à Namib Desert Lodge.

Inclus : Dîner (hors boissons), chambre & petit-déjeuner.



J8 • Solitaire – Sesriem et ses environs – Sossusvlei – Sesriem et ses environs - Solitaire

Distance : 170 km.

Petit-déjeuner.

Route pour Sesriem.

Découverte de Dead Vlei, lac asséché dont la blancheur du sable contraste avec les dunes rouges. Spectacle magique, où seuls arbres morts millénaires se détachent dans le décor. Vous serez récompensé de vos efforts lorsque vous découvrirez le panorama du haut d'une dune.

Suggestion : La visite du site de Sossusvlei et de la vallée de la Tsauchab vous permettra de découvrir le Namib central et ses dunes géantes. Sossusvlei, est avant tout le terminus d'une rivière qui, il y a quelques milliers d'années, se jetait dans l'Atlantique. Aujourd'hui la pluie a disparu et la rivière n'a plus la force

d'atteindre l'Océan. Les dunes, poussées par le vent, ont couvert la vallée progressivement. Certaines années, l'eau de la rivière rejoint le pied des dunes et forme un lac à Sossusvlei.

La visite de ce site le matin est, grâce au jeu des lumières et des ombres sur les dunes, éblouissante.

Déjeuner libre.

Suggestion : Sesriem, entrée du parc national du Namib-Kaukluft section Sud. Le canyon de Sesriem, était un endroit vital pour les peuples Nama, Hereros et Damara. Cette gorge de 50 m de profondeur, a été creusée par la rivière Tsauchab. Sesriem signifie 6 lanières, ce qui était nécessaire pour remonter les seaux d'eau depuis la gorge. La présence d'une source permanente a suscité au fil des siècles la convoitise de ces différents peuples. Aujourd'hui habité principalement par des oiseaux, la source et le canyon sont un lieu d'excursion.

Route en direction de Solitaire.

Dîner au Lodge.

Nuit à Namib Desert Lodge.

Inclus : Dîner (hors boissons), chambre & petit-déjeuner.

J9 • Solitaire – Maltahöhe – Environs de Mariental

Distance : 385 km.

Petit-déjeuner.

En quittant Solitaire, votre route vous mènera le long des Montagnes du Naukluft. En arrivant sur Maltahöhe, l'immensité de la plaine sur les hauteurs du plateau offre un paysage à perte de vue.

Déjeuner libre.

Route en direction du Kalahari, qui signifie 'lieu de la soif', vous serez émerveillés par la couleur rouge des dunes qui se dessinent à l'horizon. Ce magnifique Désert, malgré son aridité maintient une flore et une faune extrêmement variées.

Dîner au Lodge.

Nuit à Kalahari Anib Lodge.

Inclus : Chambre & petit-déjeuner.



J10 • Environs de Mariental – Windhoek – Environs de Windhoek

Distance : 301 km.

Petit-déjeuner.

Vous quitterez le désert du Kalahari pour rejoindre Windhoek situé à une altitude de 1650 m entre les massifs d'Aus au sud-est, d'Eros au nord-est et du Komas Hochland au nord-ouest. Quelques kilomètres avant Rehoboth, vous passerez le tropique du Capricorne.

Route pour l'aéroport de Windhoek.

Restitution de la voiture à l'aéroport. (Arrivée à l'aéroport 3 heures avant l'heure prévue de décollage du vol international)

Fin de nos prestations.



Modification d'itinéraire

Nous vous rappelons que tous nos circuits sont modifiables avant votre confirmation. N'hésitez pas à nous faire part de votre sentiment sur cet itinéraire, nous pourrions y apporter autant de modifications que nécessaire (durée, étapes, types d'hébergement, activités...) pour construire ensemble votre voyage idéal.

QUELQUES PRÉCISIONS

Attention ! Toutes les informations données, et qui ne correspondent pas à des prestations comprises dans le prix, doivent être vérifiées et n'engagent pas la responsabilité de Grand Angle.

Niveau 1

Voyage sur route et piste, rencontre avec les habitants, visite de villages, safaris animaliers. Il faut être en bonne forme. Un peu de marche (canyons, dunes, villages, site néolithique) mais rien de très compliqué.

Véhicule de location

Nous incluons la location d'un véhicule Toyota 4x4 Double Cab avec Canopy (groupe 1M ; ou équivalent) avec kilométrage illimité et assurance tous risques : une couverture complète en cas de vol, accident, dommages (vitres et pneumatiques), sans rachat de franchise.

Information sur le véhicule : 4x4, boîte automatique, lecteur radio/CD, climatisation, direction assistée, air bag, ABS.

Transport des bagages

Rien à porter : vous ne portez qu'un petit sac à dos avec le pique-nique et vos affaires de la journée. Vous transporter vos bagages dans votre véhicule de location.

Groupe

A partir de 2 participants

Durée

10 jours / 9 nuits

Périodes de départ

Du	Au
01/01/2020	30/04/2020
01/05/2020	30/06/2020
01/07/2020	31/10/2020

Organisation

Circuit non accompagné ; vous récupérez votre véhicule de location à l'aéroport. Nous vous fournissons un dossier de voyage. Dans certains parcs, vous pouvez être amené à souscrire aux services d'un guide local.

Confort

► Hébergement

En hôtels ou lodge, en chambre.

Les hébergements sont donnés à titre indicatif sous réserve de disponibilité au moment de la réservation/confirmation du circuit. En cas d'indisponibilité, un hôtel de qualité équivalent vous sera proposé.

WINDHOEK GARDENS GUEST HOUSE

Windhoek

Catégorie: Hôtel 3*

Inclus: chambre & petit déjeuner

<http://windhoekgardens.com/>

???? Windhoek Gardens Guesthouse is located 5 minutes away from the Centre of Windhoek, making it a perfect mix of convenience and practicality. Windhoek Gardens Guesthouse boasts 28 uniquely Namibian themed rooms, each with high speed Internet and an ample workstation. The gorgeously furnished modern fitted rooms combined with a restful and rustic setting offers you the perfect stop over in Windhoek. You can experience from Etosha in the North To Solitaire in the South on on premises.

Informations:

Carte de crédit facilité: Oui

Piscine: Oui

Wifi: Oui



???? Hotel Outside

MONDJILA SAFARI CAMP

Okaukuejo et ses environs

Catégorie: Hôtel 3*

Inclus: dîner (hors boissons), chambre & petit déjeuner

http://www.mondjila.com/safari_camp/safari_camp.php

???? Situated a mere 32km from Etosha National Park's Anderson Gate, Mondjila offers prospective visitors to the park affordable accommodation in a natural setting. The word "Mondjila" is borrowed from the oshi-wambo language and means "to be on your way to somewhere/to be on the road".

Informations:

Conditions d'annulation spéciales: Conditions Particulières

Check in - Check out: 16h00/10h00

Carte de crédit facilité: Oui (Master & Visa)

Piscine: Oui

Wifi: Oui



Mondjila safari camp tent extérieur

DAMARA MOPANE LODGE - Gondwana Collection

Khorixas

Catégorie: Hôtel 3*

Inclus: dîner (hors boissons), chambre & petit déjeuner

<http://www.gondwana-collection.com/home/accommodation/damaramopanelodge>

???? As if an African kingdom of old, Damara Mopane Lodge is constructed in a semi-circle of interlinking pathways leading to a lavish swimming pool at its centre. Innovatively designed, each chalet has its own small garden planted with vegetables.

Informations:

Conditions d'annulation spéciales: Conditions Particulières

Check in - Check out: 12h00/10h00

Carte de crédit facilité: Oui (Master & Visa)

Piscine: Oui

Wifi: Oui



Damara mopane lodge chambre extérieur

PELICAN BAY - Protea Hotels

Walvis Bay

Catégorie: Hôtel 4*

Inclus: chambre & petit déjeuner

<http://www.proteahotels.com/protea-hotel-pelican-bay.html>

???? Protea Hotel Pelican Bay may just be your refuge on the Walvis Bay Lagoon when you need it, with breathtaking views and comfortable accommodations. The hotel overlooks one of the most important wetland areas on the African Coastline, the Walvis Bay Lagoon, declared a Ramsar site to ensure that its protection is guaranteed by the Namibian government.

Informations:

Conditions d'annulation spéciales: Conditions Particulières

Check in - Check out: 14h00/11h00

Carte de crédit facilité: Oui (Master & Visa)

Piscine: Oui

Wifi: Oui



Protea hotel pelican zone de réception

NAMIB DESERT LODGE - Gondwana Collection

Solitaire

Catégorie: Hôtel 3*

Inclus: dîner (hors boissons), chambre & petit déjeuner

<http://www.gondwana-collection.com/home/accommodation/namibdesertlodge/>

???? Complementing the magnificence of a red sand sea, Namib Desert Lodge lies at the foot of ancient fossilised dunes. Make some space for wonder. A sunset or early morning drive through the red dunes exploring the sand masterpiece is breath-taking.

Informations:

Conditions d'annulation spéciales: Conditions Particulières

Check in - Check out: 12h00/10h00

Carte de crédit facilité: Oui (Master & Visa)

Piscine: Oui

Wifi: Oui



Namib desert lodge chambre intérieur

KALAHARI ANIB LODGE - Gondwana Collection

Environs de Mariental

Catégorie: Hôtel 3*

Inclus: chambre & petit déjeuner

<http://www.gondwana-collection.com/home/accommodation/kalaharianiblodge/>

Informations:

Conditions d'annulation spéciales: Conditions Particulières

Check in - Check out: 12h00/10h00

Carte de crédit facilité: Oui (Master & Visa)

Piscine: Oui

Wifi: Oui



Kalahari anib lodge chambre intérieur

► Restauration

Les petits-déjeuners sont inclus du J2 au J10. Les dîners des J2, J3, J4, J7, J8, J9 sont prix aux lodges. Pour les pique-niques, vous pouvez vous ravitailler en cours de route, ou demander à vos hébergements de vous préparer un panier repas.

Rendez-vous / Dispersion

► Rendez-vous

Le J1, à l'aéroport du Windhoek.

► Dispersion

Le J10, à l'aéroport du Windhoek.

► Les prix comprennent

- Les nuits dans les établissements mentionnés ou équivalents, en chambre double,
- Les taxes hôtelières,
- Repas, entrées et excursions mentionnées dans les "inclus" à la fin du descriptif de chaque journée,
- Assistance francophone de l'équipe locale 24h/24 pendant le séjour,
- Location de voiture avec kilométrage illimité et assurances tous risques : une couverture complète en cas de vol, accident, dommages, sans paiement de franchise,

► Les prix ne comprennent pas

- Vol long-courrier aller/retour et taxes d'aéroport internationales,
- Les assurances,
- Les boissons individuelles,
- Les repas non compris,
- Les suggestions dans le programme,
- Entrées des sites et entrées et frais de conservation des parcs,
- Les frais d'inscription,
- Tout ce qui n'est pas mentionné dans la rubrique "Le prix comprend".

Assurances

Vous pouvez souscrire, par l'intermédiaire de GRAND ANGLE, une assistance rapatriement, une assurance annulation seule, une assurance multirisque ou une assurance complémentaire CB : assurances facultatives.

1/ L'assistance rapatriement, contrat n°4310 comprend les frais de recherche et de secours, une assurance "frais médicaux" et une assistance rapatriement

2/ L'assurance annulation + interruption de séjour, contrat n°4311 vous couvre hors frais d'inscription et hors taxes aériennes.

Elle vous rembourse les frais d'annulation retenus par Grand Angle selon les conditions d'annulation générales de vente (<https://www.grandangle.fr/conditions-vente>) et/ou conditions particulières de vente de votre contrat de voyage.

3/ L'Assurance annulation + interruption de séjour + assistance rapatriement (multirisque), contrat n°4312

4/ L'assurance complémentaire CB, contrat n°4313 vous est proposée pour l'achat d'un séjour avec une Carte Bancaire proposant des garanties Annulation et Assistance Rapatriement (Gold Mastercard, Visa Premier, Infinite Platinum).

Elle vous rembourse la franchise et la part des dommages excédant le montant indemnisé par votre assurance CB.

Ces contrats sont souscrits pour vous auprès du groupe Assurinco. Leur tarif varie en fonction du type d'assurance choisi et du montant de votre voyage.

Se référer à notre site internet <https://www.grandangle.fr/en-pratique/etre-bien-assure>

Pour les personnes ayant leur domicile légal et fiscal hors Europe occidentale ou dans les COM, DROM, POM,

Grand Angle peut leur proposer un contrat spécifique « impatriés », contrat n°2142 offrant une garantie annulation et/ou assistance rapatriement (sur demande)

Grand Angle n'intervient que comme intermédiaire entre vous et Assurinco.

Il vous appartient, en cas de sinistre, d'effectuer les démarches nécessaires auprès de l'assurance.

Accès

► En avion

Les vols pour se rendre en Namibie ne sont pas compris. Nous pouvons vous proposer des vols : nous consulter.

Photos

Vous faites de belles photos ! N'hésitez pas à nous envoyer un CD, une clé USB, un lien Dropbox ou Wetransfer de vos plus belles photos réalisées lors de votre voyage. Le fait pour vous de nous communiquer des photos implique que vous acceptez que vos photos soient utilisées à titre gracieux sur nos différents supports (catalogue, site internet, fiche technique, etc...).

Récit de voyage

Vous souhaitez partager vos meilleurs moments du voyage et faire profiter de votre expérience la communauté de randonneurs ? Transmettez-nous votre récit et quelques photos illustrant vos propos que nous publierons pour vous sur notre blog : blog.grandangle.fr.

Baignade

Un certain nombre de nos voyages se prêtent à la baignade, en cours d'étape ou en fin de journée. Ce serait dommage de ne pas en profiter. Nous soulignons cependant que vous êtes seuls juges de l'opportunité d'une baignade ; ces baignades se font donc sous votre responsabilité et à vos risques et périls.

Tourisme responsable et durable

► Agir pour un Tourisme Responsable - label ATR

Grand Angle est un membre actif de l'association ATR « Agir pour un Tourisme Responsable », dont la conformité avec le label a été certifiée par Ecocert Environnement.

Les valeurs communes du label, partagées par tous ses membres, sont représentées par : la transparence (entre le client et l'agence de voyage), le partenariat (entre les prestataires locaux et l'agence de voyage) et la cohérence (synonyme de bonne communication au sein de l'équipe de l'agence de voyage).

Etre membre d'ATR nous engage à :

- Promouvoir un tourisme de qualité
- Respecter l'environnement, le patrimoine et les populations locales
- Sensibiliser les voyageurs aux coutumes locales
- Informer les voyageurs en toute transparence sur leurs conditions de voyage

Pour plus d'information sur l'association ATR : www.tourisme-responsable.org

► La Charte Européenne du Tourisme Durable dans les Espaces Protégés

En 2014, Grand Angle a été l'un des premiers tours opérateurs à être certifié au titre de la Charte Européenne du Tourisme Durable, créée et développée par Europarc, la Fédération des espaces protégés européens, regroupant Parcs Naturels Régionaux, Parcs Nationaux et réserves naturelles.

La Charte Européenne a pour vocation de développer sur des espaces protégés un tourisme de qualité, durable et responsable, dans le respect de l'homme et de son environnement. Etre certifié au titre de la CETD est une reconnaissance de notre engagement dans le tourisme et le développement durables ancrés sur les territoires, sur les plans économique, social et environnemental.

La certification est une attestation de la confiance que portent les Parcs à notre entreprise et à sa démarche.

Le partenaire de Grand Angle dans cette certification est le Parc Naturel Régional du Vercors, notre patrie : <http://parc-du-vercors.fr>

En savoir plus sur la Charte Européenne de Tourisme Durable : <http://www.europarc.org/sustainable-tourism/>

À EMPORTER DANS VOS BAGAGES

Équipement

- 1 paire de lunettes de soleil d'excellente qualité
- 1 paire de bâtons télescopiques (facultatif) : facilite les montées et les descentes et très utile pour évoluer sur des terrains accidentés ou glissants
- 1 gourde (2 litres minimum)
- 1 lampe frontale ou lampe de poche
- Des ampoules et des piles de rechange (à rapporter avec vous à la fin du séjour)
- 1 couteau de poche (à mettre dans le bagage allant en soute)
- 1 petite pochette (de préférence étanche) pour mettre son argent
- Nécessaire de toilette : prenez des produits biodégradables de préférence
- 1 serviette de toilette : il en existe qui sèchent rapidement
- Boules Quiès (facultatif)
- Papier toilette - crème solaire + stick à lèvres
- 1 briquet
- Des sacs pour les détritrus
- 1 petit nécessaire de couture
- Des sacs en plastiques pour protéger vos affaires

Pharmacie personnelle

- Vos médicaments habituels
- Vitamine C ou poly vitamine
- Médicaments contre la douleur : paracétamol de préférence
- Anti-diarrhéique, anti-inflammatoire comprimés et pommade, anti-vomitif
- Traitement antibiotique à large spectre : prévoir 8 jours de traitement (sur prescription médicale)
- Collyre (poussière, ophtalmie) et crème antibiotique pour les yeux
- Pastilles purifiantes pour l'eau (Micropur forte ou Aquatabs)
- Bande adhésive élastique (type Elastoplast, en 6 cm de large)
- Jeux de pansements adhésifs + compresses désinfectantes
- Double peau (SOS Ampoules de marque Spenco, disponible en magasins de sport, en pharmacie, parapharmacie ...)
- Traitement pour rhume et maux de gorge (pastilles)
- Répulsif anti-moustiques efficace en zone tropicale
- Biafine
- Pommade anti-inflammatoire

Vêtements

- 1 chapeau de soleil ou casquette
 - 1 foulard
 - Sweat-shirts
 - T-shirts (1 pour 2 ou 3 jours de marche). Eviter le coton, plus long à sécher, et lui préférer les t-shirts en textile technique
 - 1 sous-pull (remarques idem ci-dessus) ou chemise manches longues
 - 1 veste en fourrure polaire
 - 1 pantacourt, corsaire et/ou short
 - 1 pantalon de trekking
 - 1 pantalon confortable pour le soir
 - 1 veste style Goretex, simple et légère
 - 1 maillot de bain
 - Des sous-vêtements
 - Chaussettes de marche (1 paire pour 2 à 3 jours de marche). Eviter les chaussettes type 'tennis' (coton), très longues à sécher et risque élevé d'ampoules ; préférer celles à base de Coolmax par exemple
 - 1 paire de chaussures de randonnée tenant bien la cheville (semelle type Vibram)
 - 1 paire de sandales ou de chaussures détente pour le soir
- La liste des vêtements doit être adaptée en fonction de la saison choisie.

Bagages

- 1 sac à dos de 35 litres environ, muni d'une ceinture ventrale
- 1 sac de voyage souple (valises rigides exclues)
- 1 pochette « antivol » : portée autour du cou ou à la ceinture, elle est recommandée pour les papiers et les devises

INFORMATIONS PRATIQUES

Le Pays : Namibie

300 jours de soleil / an !

Un pays propre, des infrastructures modernes, des paysages grandioses.

La diversité de la faune et de la Flore

Surface : 825418 km²

Pays frontalier avec l'Angola, l'Afrique du Sud, le Botswana et la Zambie.

Population estimée : 2,5 millions d'habitants

Conduite : à gauche

Formalités

Le client doit personnellement et préalablement s'informer avant son départ des formalités nécessaires à son voyage (passeport en cours de validité, visa si nécessaire pour sa nationalité, vaccination (anti-malaria, conditions de santé...), permis de conduire). Grand Angle ne pourra en aucun cas être tenu responsable des conséquences de défaut d'un de ces documents ou de leur péremption.

Pas de visa nécessaire pour les séjours inférieurs à 90 jours.

Consultez le site : <https://www.diplomatie.gouv.fr/fr/conseils-aux-voyageurs/conseils-par-pays-destination/namibie/>

Monnaie

Le dollar namibien

1 NAD = 0,061 € environ / 1 € = 16,335 NAD environ (au 23/10/2019).

Téléphone

+ 264

Adresses utiles :

Ambassade de France en Namibie

1, Goethe Street PO Box 20484

9000 Windhoek

Tel : + 264 61 27 67 00

Contacts utiles

Police : 10111 (numéro valable dans tout le pays)

Urgences (sapeurs-pompiers et ambulances) : + 264 61211111 ou + 264 612902830

MVA Fund (Accident de la route) : + 264 819682

La capitale

Windhoek

Epicentre actif de la Namibie, Windhoek, la capitale, est située sur les hauteurs centrale du pays. Entourée de massifs de montagnes, c'est une ville au charme singulier. Elle semble être le lieu de rendez-vous entre l'Afrique et l'Europe, le pittoresque et le moderne, tout en offrant une atmosphère de tranquillité.

Langue

Il y a beaucoup de langues parlées en Namibie. Les plus courantes sont l'anglais, l'allemand, l'afrikaans, l'Herero, le Rukwangali, le Silozi, le Setswana, le Damara>Nama et l'Oshiwambo.

Climat

-Été austral : chaud, quelques pluies

-Hiver austral : sec, chaud la journée, frais la nuit

-La côte atlantique est plus tempérée (moins de variation diurne) 300 jours de soleil / an !

Electricité

220/240 volts Adaptateur nécessaire (facile à trouver sur place)

Décalage horaire

Heure GMT + 2

Par rapport à Paris :

- En hiver pas de décalage
- En été +1h

Santé

Eau du robinet potable ; par mesure de prudence prévoir Micropur ou Hydroclonazone.

Simple prophylaxie anti paludisme recommandée sur les régions au Nord du Parc d'Etosha

Pas de vaccins obligatoires, sont conseillés Diphtérie-tétanos-poliomyélite ; et selon la durée du séjour : fièvre typhoïde, hépatites A et B

Prévention Paludisme

La première des mesures préventives est la protection individuelle contre les piqûres de moustique (répulsifs efficaces, vêtements couvrants au coucher et au lever du soleil, moustiquaires imprégnées).

Le risque de paludisme ne concerne que le nord du pays : la zone frontalière avec l'Angola et la bande de Caprivi, mais aussi l'extrême nord du parc d'Etosha et du Kaokoland, régions où un traitement préventif sera nécessaire. Les séjours y étant généralement courts, le plus adapté est l'Atovaquone-Proguanil (Malarone ou un de ses génériques), sinon Doxycycline ou méfloquine (Lariam).

NAMIBIE - un peu de lecture

- Solenn Bardet : « Pieds nus sur la terre rouge, voyage chez les Himbas, pasteurs de Namibie »
- Christine Von Garnier « Namibie : les derniers colons d'Afrique » Beaux livres
- Olivier Michaud : « Namibie, entre dunes et océan »
- Bernadette Gilbertas, Olivier Grunewald « Namibie, désert absolu »
- Alain Pons, Christine Baillet : « Namibie »
- Romain Pagès : « Namibie »
- Margaret Jacobson : « Himba, peuple nomade de Namibie » Référence historique, géographique, ethnologique
- Christian Bader : « La Namibie » Roman policier
- Margie Orford : « Roses de sang »